

MEMORIU DE PREZENTARE



Denumirea obiectivului: **„LUCRARI DE ABANDONARE AFERENTE SONDEI 3603
FAURESTI NORD”**

Beneficiar: **OMV PETROM - BUCUREȘTI**

Proiectant: **S.C. IKEN CONSTRUCT MANAGEMENT S.R.L.**

Nr. proiect: **245/2018- L3CS19S3603**

Anul: **2023**

CUPRINS

CUPRINS	2
I. DENUMIREA PROIECTULUI:	4
II. DATE GENERALE:	4
III. DESCRIEREA CARACTERISTICILOR FIZICE ALE INTREGULUI PROIECT:	4
- Rezumatul proiectului	4
- Justificarea necesitatii proiectului	4
- Valoarea investitiei	4
- Perioada de implementare propusa	4
- Planse reprezentand limitele amplasamentului	4
- Descriere a caracteristicilor fizice ale intregului proiect, formele fizice ale proiectului (planuri, clădiri, alte structuri, materiale de construcție etc.)	4
<input type="checkbox"/> Organizarea de santier si pregatirea amplasamentului pentru executia lucrarilor propuse:	5
<input type="checkbox"/> Deconectarea utilitatilor	5
<input type="checkbox"/> Debransare și dezafectare a conductelor și instalațiilor tehnologice	5
<input type="checkbox"/> Lucrari de Demolare	6
<input type="checkbox"/> Lucrări de remediere / reabilitare teren	7
- profilul și capacitățile de producție;	9
- descrierea instalației și a fluxurilor tehnologice existente pe amplasament (după caz);	9
- descrierea proceselor de producție ale proiectului propus, în funcție de specificul investiției, produse și subproduse obținute, mărimea, capacitatea;	10
- materiile prime, energia și combustibilii utilizați, cu modul de asigurare a acestora;	10
- racordarea la rețelele utilitare existente în zonă;	10
- descrierea lucrărilor de refacere a amplasamentului în zona afectată de execuția investiției;	10
- căi noi de acces sau schimbări ale celor existente;	10
- metode folosite în construcție/demolare;	10
- planul de execuție, cuprinzând faza de construcție, punerea în funcțiune, exploatare, refacere și folosire ulterioară;	10
- relația cu alte proiecte existente sau planificate	11
- detalii privind alternativele care au fost luate în considerare;	11
- alte activități care pot apărea ca urmare a proiectului (de exemplu, extragerea de agregate, asigurarea unor noi surse de apă, surse sau linii de transport al energiei, creșterea numărului de locuințe, eliminarea apelor uzate și a deșeurilor);	13
- alte autorizații cerute pentru proiect	13
IV. DESCRIEREA LUCRĂRILOR DE DEMOLARE NECESARE	13
- planul de execuție a lucrărilor de demolare, de refacere și folosire ulterioară a terenului;	13
- predarea amplasamentului;	13
- organizarea șantierului;	13
- lucrări de demolare/desfiintare;	13
- lucrari de remediere/reabilitare teren;	13
- închiderea șantierului	13
- descrierea lucrarilor	13
- descrierea lucrarilor de refacere a amplasamentului	13
- căi noi de acces sau schimbări ale celor existente, după caz;	13
- metode folosite în demolare;	13
- detalii privind alternativele care au fost luate în considerare;	13
- alte activități care pot apărea ca urmare a demolării (de exemplu, eliminarea deșeurilor)	13
V. DESCRIEREA AMPLASĂRII PROIECTULUI:	13
- distanța față de granițe pentru proiectele care cad sub incidența Convenției privind evaluarea impactului asupra mediului în context transfrontieră, adoptată la Espoo la 25 februarie 1991, ratificată prin Legea nr. 22/2001 cu modificările și completările ulterioare;	13
- localizarea amplasamentului in raport cu patrimoniul cultural potrivit Listei Monumentelor Istorice actualizata periodic si publicata in Monitorul Oficial al Romaniei si a Repertoriului Arheologic National instituit prin OG nr.43/2000 privind protecția patrimoniului arheologic și declararea unor situri arheologice ca zone de interes național, republicată, cu modificările și completările ulterioare;	14
- Hărți, fotografii ale amplasamentului care pot oferi informații privind caracteristicile fizice ale mediului, atât naturale, cât și artificiale și alte informații privind:	14
- coordonatele geografice ale amplasamentului proiectului, care vor fi prezentate sub formă de vector în format digital cu referință geografică, în sistem de proiecție națională Stereo 1970.	14
- detalii privind orice variantă de amplasament care a fost luată în considerare	14
VI. DESCRIEREA TUTUROR EFECTELOR SEMNIFICATIVE POSIBILE ASUPRA MEDIULUI ALE PROIECTULUI, ÎN LIMITA INFORMAȚIILOR DISPONIBILE	15
A. Surse de poluanți și instalații pentru reținerea, evacuarea și dispersia poluanților în mediu	15
a) Protecția calității apelor:	15
b) Protecția aerului:	15
c) Protecția împotriva zgomotului și vibrațiilor:	15
Nu este cazul	16
d) Protecția împotriva radiațiilor:	16
e) Protecția solului și a subsolului:	16
f) Protecția ecosistemelor terestre și acvatice:	16
g) Protecția așezărilor umane și a altor obiective de interes public:	16

h)	Prevenirea și gestionarea deșeurilor generate pe amplasament în timpul realizării proiectului, inclusiv eliminarea:	16
i)	Gospodărirea substanțelor și preparatelor chimice periculoase:.....	18
B.	Utilizarea resurselor naturale, în special a solului, a terenurilor, a apei și a biodiversității	18
VII.	DESCRIEREA ASPECTELOR DE MEDIU SUSCEPTIBILE A FI AFECTATE ÎN MOD SEMNIFICATIV DE PROIECT.....	18
VIII.	PREVEDERI PENTRU MONITORIZAREA MEDIULUI - DOTĂRI ȘI MĂSURI PREVĂZUTE PENTRU CONTROLUL EMISIILOR DE POLUANȚI ÎN MEDIU, INCLUSIV PENTRU CONFORMAREA LA CERINȚELE PRIVIND MONITORIZAREA EMISIILOR PREVĂZUTE DE CONCLUZIILE BAT APLICABILE. SE VA AVEA ÎN VEDERE CA IMPLEMENTAREA PROIECTULUI SĂ NU INFLUENȚEZE NEGATIV CALITATEA AERULUI ÎN ZONĂ. 20	
IX.	LEGĂTURA CU ALTE ACTE NORMATIVE ȘI/SAU PLANURI /PROGRAME / STRATEGII / DOCUMENTE DE PLANIFICARE	20
X.	LUCRĂRI NECESARE ORGANIZĂRII DE ȘANTIER:.....	20
XI.	LUCRĂRI DE REFACERE A AMPLASAMENTULUI LA FINALIZAREA INVESTIȚIEI, ÎN CAZ DE ACCIDENTE ȘI/SAU LA ÎNCETAREA ACTIVITĂȚII, ÎN MĂSURA ÎN CARE ACESTE INFORMAȚII SUNT DISPONIBILE:.....	20
XII.	ANEXE - PIESE DESENATE	20
XIII.	PENTRU PROIECTELE CARE INTRĂ SUB INCIDENȚA PREVEDERILOR ART. 28 DIN ORDONANȚA DE URGENȚĂ A GUVERNULUI NR. 57/2007 PRIVIND REGIMUL ARIILOR NATURALE PROTEJATE, CONSERVAREA HABITATELOR NATURALE, A FLOREI ȘI FAUNEI SĂLBATICE, APROBATĂ CU MODIFICĂRI ȘI COMPLETĂRI PRIN LEGEA NR. 49/2011, CU MODIFICĂRILE ȘI COMPLETĂRILE ULTERIOARE, MEMORIUL VĂ FI COMPLETAT CU URMĂTOARELE	26
XIV.	PENTRU PROIECTELE CARE SE REALIZEAZĂ PE APE SAU AU LEGĂTURĂ CU APELE, MEMORIUL VĂ FI COMPLETAT CU URMĂTOARELE, INFORMAȚII, PRELuate DIN PLANURILE DE MANAGEMENT BAZINALE, ACTUALIZATE	26
XV.	CRITERIILE PREVĂZUTE ÎN ANEXA NR. 3 LA LEGEA NR. 292/2018 PRIVIND EVALUAREA IMPACTULUI ANUNITOR PROIECTE PUBLICE ȘI PRIVATE ASUPRA MEDIULUI	26

I. DENUMIREA PROIECTULUI:
„LUCRARI DE ABANDONARE AFERENTE SONDEI 3603 FAURESTI NORD”

II. DATE GENERALE:
TITULAR:

- Numele: **OMV Petrom**; CUI: RO 1590082; J40/8302/1997
- Adresa postala: Strada Coralilor, Nr. 22, Sector 1, Bucuresti
- Contact:– Aurora Ionita, tel: 0730.170.775, e-mail: aurora.ionita@petrom.com

PROIECTANT:

- Numele: **S.C. IKEN Construct Management S.R.L.**; CUI: RO 14823112; J23/2190/2019; R030FNNB007501062793RO03
- Adresa: Str. Biruintei, Nr. 31, Bl. 1, Sc. 1, Etaj 1 – Oras Popesti – Leordeni, jud. Ilfov
- Contact: Ing. Burcea Valentin, 0737 688 369, valentin.burcea@iken.ro

III. DESCRIEREA CARACTERISTICILOR FIZICE ALE INTREGULUI PROIECT:

- **Rezumatul proiectului**

Proiectul „**Lucrari de abandonare aferente sondei 3603 Fauresti Nord**” are ca obiect realizarea lucrărilor de demolare, remediere si reabilitare a amplasamentului aferent sondei **3603 Fauresti Nord**.

Amplasamentul Sondei **3603 Fauresti Nord** este situat în extravilanul localității Fauresti, județul Valcea și este inchiriat de catre OMV PETROM S.A. conform Contractelor de Inchiriere nr. 457/16.02.2022 si 123/18.05.2022.

Suprafața terenului pe care se vor desfășura lucrările este de **2000.00 [mp] suprafață amplasament, (careu sonda)**.

Pe amplasament nu se află construcții propriu-zise, ci doar elemente de beton care au fost utilizate pentru echipamente/platforme/instalații, Zona amestec pamant+pietris, Dale mici, Rest beton, Stalp SE10, Stalp SE4, Fundatie picior turla, ce se vor desființa în totalitate.

Prezentul proiect nu intra sub incidenta prevederilor art. 28 din Ordonanța de urgență a Guvernului nr. 57/2007 privind regimul ariilor naturale protejate, conservarea habitatelor naturale, a florei și faunei sălbatice, aprobată cu modificări și completări prin Legea nr. 49/2011, cu modificările și completările ulterioare.

Prezentul proiect nu se realizeaza pe ape si nu are legătură cu apele.

- **Justificarea necesitatii proiectului**

Necesitatea proiectului intervine in urma obligatiilor titularului proiectului de a readuce la starea initiala terenurile utilizate pentru exploatarea resurselor de subsol.

- **Valoarea investitiei**

Valoarea investitiei pentru Proiectul “**LUCRARI DE ABANDONARE AFERENTE SONDEI 3603 FAURESTI NORD**” reprezentand lucrarile de demolare, remediere si refacere a amplasamentului sondei este estimata a fi de **148872.56**.

- **Perioada de implementare propusa**

Desfasurarea tuturor activitatilor fiind estimata a avea loc in perioada de valabilitate a Autorizatiei de desfiintare ce va fi emisa de Primaria Fauresti.

- **Planse reprezentand limitele amplasamentului**

In **Anexa nr. A01** este prezentat planul de situatie aferent amplasamentului sondei **3603 Fauresti Nord** din judetul Valcea.

- **Descriere a caracteristicilor fizice ale intregului proiect, formele fizice ale proiectului (planuri, clădiri, alte structuri, materiale de construcție etc.)**

Principalele activități care se vor desfășura pe amplasamentul indicat sunt:

- predarea amplasamentului;
- organizarea șantierului;
- lucrări de demolare/desfiintare;
- lucrari de remediere/reabilitare teren;
- închiderea șantierului.

Elementele prezente pe amplasament in timpul investigarii terenului, propuse a fi desființate sunt:

Elemente identificate	Cantitatea estimata
Zona amestec pamant+pietris	~ 289 mp; h=0.2 m
Dale mici	2 buc
Rest beton	~ 6 mc
Stalp SE10	2 buc (1 rupt)
Stalp SE4	1 buc
Fundatie picior turla	4 buc (1mx1mx1m)

Elementele care nu sunt vizibile la suprafata, dar se estimeaza ca pot fi identificate în timpul executiei:

Elemente estimate, care nu sunt vizibile	Cantitatea estimată
Ancore	4 buc
Fundatie MAST	1 buc

In cadrul proiectului se vor realiza atat lucrarile de demolare/desfiintare a elementelor prezente pe amplasamentul sondei **3603 Fauresti Nord**, cat si lucrarile de remediere si reabilitare a terenului aferent.

Principalele lucrari propuse a fi executate pentru abandonarea de suprafata a sondei sunt urmatoarele:

- **Organizarea de santier si pregatirea amplasamentului pentru executia lucrarilor propuse:**
 - Predarea cu proces verbal a amplasamentului la executant, cu asigurarea conditiilor ce ii revin pentru lucrul in siguranta;
 - Imprejmuirea amplasamentului prin montare banda de semnalizare amplasament sonda;
 - Asigurarea echipelor de lucru necesare cu personal calificat si auxiliar corespunzator pentru operatiunile de executat;
 - Inlaturarea vegetatiei de pe amplasament;
 - Mobilizarea utilajelor/echipamentelor (aducerea pe santier a utilajelor si echipamentelor corespunzatoare lucrarilor si a mijloacelor de transport adecvate);
 - Montare panou de informare privind proiectul;

In perioada de executie a lucrarilor, toate utilajele/echipamentele necesare pentru activitatile prevazute, vor fi instalate intr-o zona apropiata de cea a lucrarii executate (cel mai apropiat parc apartinand OMV Petrom).

- **Deconectarea utilităților**

Inainte de inceperea lucrărilor propuse se vor efectua urmatoarele activitati:

- se va efectua debransarea de la rețelele de alimentare cu energie electrica ;
- se va verifica existența tensiunii la cablurile electrice existente pe amplasament după care se va proceda la dezafectarea lor.

- **Debransare și dezafectare a conductelor și instalațiilor tehnologice**

Intrucat sonda **3603 Fauresti Nord** nu mai produce (activitatea a incetat in anul 1993) și a fost abandonată în adâncime din anul 2023, in baza acordului **ANRM nr. 6-AB/02.02.2023**.

Dezafectarea conductei de amestec a sondei, de la sonda la parc, nu reprezinta obiectul prezentului proiect, intrucat aceasta deserveste si altor sonde. In cadrul proiectului "**Lucrari de abandonare aferente sondei 3603 Fauresti Nord**" se vor dezafecta doar tronsoanele de conducta pana la limita amplasamentului, dupa golire si decontaminare si se vor monta blinde. Reziduurile rezultate în urma golirii conductelor se vor depozita în habe metalice și ulterior vor fi transportate în locațiile indicate de reprezentanții Petrom.

Lucrarile propuse se vor realiza in cadrul amplasamentului sondei, in limitele acestuia. In situatia in care in timpul lucrarilor de executie se va identifica existenta unor conducte subterane, impreuna cu reprezentantul OMV Petrom se va stabili daca acestea

sunt conducte active sau inactive. In cazul in care aceste conducte nu sunt utilizate, se vor dezafecta pana la limita amplasamentului si se vor blinda.

Premergător dezafectării conductelor se vor lua următoarele măsuri:

- se va împrejmu zona de lucru cu banda de semnalizare și se vor monta panouri de avertizare asupra pericolelor;
- șantierul va fi dotat cu echipamente necesare stingerii incendiilor;
- personalul prezent pe șantier va fi instruit în vederea respectării normelor de protecție a muncii și utilizarea echipamentelor de stingere a incendiilor;

Deșeurile metalice rezultate vor fi depozitate în locul special amenajat pentru depozitarea deșeurilor, urmând ca la finalul lucrărilor să fie predate către firme autorizate de recuperare și valorificare a deșeurilor re folosibile.

- **Lucrari de Demolare**

- ✓ ***Demolarea structurilor din beton***

Pentru executarea acestor lucrări se pot stabili mai multe operatiuni tehnologice de lucru în funcție de următoarele condiții:

- tipurile de utilaje avute în dotare de societatea care execută demolarea;
- structura constructivă a elementelor din beton;
- poziția de lucru (orizontal sau vertical);
- dimensiunea lucrărilor executate;
- spațiul în care se execută operația;
- timpul avut la dispoziție pentru executarea lucrărilor;

În funcție de utilajele folosite pentru demolarea structurilor din beton, se pot folosi următoarele metode:

- prin tragere sau împingere;
- prin răsturnare sau afundare;
- prin utilizarea excavatorului;

Dezafectarea fundațiilor de beton se va face prin mijloace mecanice. Operațiunea de dezafectare a elementelor din beton va fi precedată de săpătura pământului din jurul betonului.

In cazul in care se va identifica beciul sondei acesta se va desființa. Se va acorda atenție sporită ca în timpul lucrărilor de desființare să nu fie afectată coloana sondei.

Elementele care se pot re folosii se vor transporta la locațiile indicate de reprezentanții OMV Petrom, iar elementele care nu mai pot fi re folosite se vor picona/concasa. In măsura în care este posibil, deseul rezultat va fi predat către firme autorizate de colectare și valorificare a deșeurilor. In situatia in care nu se va identifica o metoda de valorificare, deseul va fi transportat si eliminat la depozitele autorizate de deșeuri industriale.

- ✓ ***Demolarea dalelor si a stalpilor LEA***

Îndepărtarea dalelor si a stalpilor LEA se va face cu mijloace mecanizate.

Elementele care se pot re folosii se vor transporta la locațiile indicate de reprezentanții OMV Petrom, iar elementele care nu mai pot fi re folosite se vor picona/concasa. In măsura în care este posibil, deseul rezultat va fi predat către firme autorizate de colectare și valorificare a deșeurilor. In situatia in care nu se va identifica o metoda de valorificare, deseul va fi transportat si eliminat la depozitele autorizate de deșeuri industriale.

- ✓ ***Dezafectarea zonei de pamant in amestec cu pietris***

Dezafectarea suprafetei de pamant in amestec cu pietris se va realiza prin îndepărtarea stratului format din amestecul de piatră și pământ. Inainte de dezafectare, daca se va considera necesar, se va efectua scarificarea suprafetei de pamant in amestec cu pietris ce se va dezafecta.

La finalizarea lucrărilor de demolare/desfiintare a elementelor de suprafata umplerea gropilor rezultate in urma lucrarilor de desfiintare se va realiza cu sol curat furnizat din surse autorizate în acest sens. Solul curat utilizat pentru umplutură trebuie să aibă categoria similară cu cea a solului învecinat amplasamentului.

Realizarea umpluturilor se va face cu stricta respectare a prevederilor din caietul de sarcini cu privire la aceste lucrări.

Lucrările de demolare/desfiintare vor fi făcute **de echipe specializate în lucrări de demolare, conduse permanent de un cadru tehnic competent** cu experiență în acest gen de lucrări.

Tot personalul muncitor va fi dotat obligatoriu cu echipament individual de protecție în conformitate cu cerințele normelor de sanatate si securitate in munca.

Pe toată durata lucrărilor de demolare/desfiintare, conducătorul lucrării va supraveghea, coordona și verifica permanent răspunzând direct de respectarea atât a tehnologiilor de lucru, cât și a Normelor de Sanatate si Securitate in Munca existente în vigoare la data executiei lucrărilor referitoare la lucrări de demolare.

Prin responsabilitatea conducătorului lucrării, se va interzice cu desăvârșire continuarea lucrărilor de demolare începute fără luarea de măsuri de protecție și asigurarea stabilității tuturor elementelor demolate parțial.

- **Lucrări de remediere / reabilitare teren**

- **Caracteristicile și funcțiile solului, ale formațiunilor geologice și ale apelor subterane**

Teritoriul județului Valcea se suprapune pe cele două mari unități situate la exteriorul Carpaților: Depresiunea Getică în nord și Platforma Moesică în sud. Depresiunea Getică formată în urma mișcărilor larmice de la sfârșitul cretacului, a funcționat ca o arie de sedimentare din paleogen până la începutul cuaternarului, când a fost colmatată și ușor înălțată. Fundamentul acesteia este constituit din formațiuni cristaline de tip carpatic, scufundate la mii de metri. În sud se delimitează față de fundamentul Platformei Moesice prin falia pericarpatică. Sedimentul care o acoperă, reprezentat prin depozite de molasă, aparține intervalului paleogen-cuaternar inferior; la zi apărând doar formațiunile piemontane levantin-cuaternale alcătuite din argile, nisipuri și pietrișuri cu structură fluvio-torențială, acoperite și ele de depozite loessoide (luturi nisipoase). Platforma Moesică situată la sud de aliniamentul Fauresti. – Bărăști (incluzând și zona de tranziție către depresiunea Getică) este formată dintr-un fundament cristalin (epi și mezometamorfic) întâlnit în forajele de la Optași și Slatina, la adâncimi de 2931 metri și respectiv, 3150 metri.

Pentru amplasamentul sondei **3603 Fauresti Nord**, probele prelevate din careul sondei au evidențiat următoarea litologie:

- În forajele **P1, P2, P3, P4 și P5:**

- ±0.00m...-0.20m un strat de sol vegetal brun;
- -0.20m...-0.50m un strat de argila bruna.

- **Distributia poluantilor in mediu geologic**

În vederea evaluării calitatii solului din amplasamentul sondei **3603 Fauresti Nord**, au fost efectuate investigații pe amplasament constând în executia de foraje și prelevarea de probe de sol. Probele prelevate au fost analizate în vederea determinării concentrației de Total Hidrocarburi din Petrol (THP). Planul de prelevare probe este prezentat în **Anexa A02**. În urma rezultatelor analizelor efectuate în laborator, valorile măsurate ale indicatorului THP pentru probele prelevate sunt următoarele:

Codificare probă		Nivel de prelevare raportat la CTN [m]	THP [mg/kg s.u.]
P1	P1	0.2	477
	P1	0.5	51.4
P2	P2	0.2	580
	P2	0.5	88.7
P3	P3	0.2	569
	P3	0.5	1310
P4	P4	0.2	1510
	P4	0.5	135
P5	P5	0.2	685

	P5	0.5	88.0
--	----	-----	------

Lucrarile de investigare au avut ca scop stabilirea gradului de contaminare a solului pe amplasamentul sondei **3603 Fauresti Nord** si a propunerii metodei de remediere a terenului aferent.

Avand in vedere cele mentionate anterior, rezultatele valorilor determinate pentru probele de sol au fost comparate cu valorile de referință pentru urme de elemente chimice în sol, pentru **terenuri cu folosință sensibilă**, conform Ordinul MAPPM nr. 756/1997 pentru aprobarea Reglementării privind evaluarea poluării mediului.

Raportarea valorilor indicatorului de calitate Total Hidrocarburi din Petrol la valorile de referință conform ordinului MAPPM 756/1997 a evidențiat:

Forajul P1:

- la adancimea **0.2 m** s-a constatat ca valoarea concentratiei indicatorului THP se situeaza peste pragul de alerta, dar sub pragul de interventie pentru **terenuri cu folosinta sensibilă**.

- la adancimea **0.5 m** s-a constatat ca valoarea concentratiei indicatorului THP se situeaza sub pragul de alerta pentru **terenuri cu folosinta sensibilă**.

Forajele P2, P4 si P5:

- la adancimea **0.2 m** s-a constatat ca valoarea concentratiei indicatorului THP se situeaza peste pragul de interventie pentru **terenuri cu folosinta sensibilă**.

- la adancimea **0.5 m** s-a constatat ca valoarea concentratiei indicatorului THP se situeaza sub pragul de alerta pentru **terenuri cu folosinta sensibilă**.

Forajul P3:

- la adancimile **0.2 m si 0.5 m** s-a constatat ca valoarea concentratiei indicatorului THP se situeaza peste pragul de interventie, pentru **terenuri cu folosinta sensibilă**.

Proiectantul in baza „*Metodologiei proprii privind prelevare, analiza si estimarea cantitatilor de sol contaminate*” a analizat valorile concentratiei de THP a fiecarei probe in parte, a realizat apoi corelatii ulterior cu stratele inferoare/superioare precum si cu valorile celorlalte probe din amplasament, a recomandat pentru fiecare foraj o suprafata estimata ce-si are rolul de a cuprinde pata de poluare estimata si o adancime de excavare raportata la valorile analizelor. In urma acestor estimari realizate de catre proiectant, rezulta volumele de sol estimat a fi contaminat ce se recomanda a fi excavate si transportate pentru bioremediere.

Mentionam faptul ca, proiectantul include in documentatia tehnica de demolare si remediere a amplasamentului, obligatia supervizorului de a urmari si de a asigura ca din amplasament, se vor excava doar cantitatile de sol real contaminate in limita volumului estimate.

Cu privire la distributia poluantilor in mediu geologic, in urma analizelor de laborator se poate constata faptul ca amplasamentul este contaminant cu hidrocarburi petroliere, concentratiile acestui tip de poluant avand valorile cele mai mari in proximitatea posibilelor surse principale (hotspoturi) de poluare, si anume coloana sondei si posibila zona de pozitionare a fostei habe de decantare.

Cu privire la gradul de risc pe care il prezinta poluantii, intrucat sursa de poluare a fost eliminata (sonda si-a incheiat activitatea in anul 1988 si abandonarea in adancime a fost realizata in anul 2023), amplasamentul se afla la distante fata de asezarile umane, in zona amplasamentului nu a fost identificat un curs de apa in imediata vecinatate, iar prin realizarea lucrarilor de decontaminare propuse (excavare sol contaminat) se poate considera ca riscul de afectare a tuturor factorilor de mediu este un risc scazut.

In urma analizelor realizate pentru determinarea concentratiei indicatorului de calitate THP se propun urmatoarele activitati pentru remediere/reabilitare si refacere a terenului aferent amplasamentului:

➤ **Excavare sol contaminat**

- In cazul in care se va identifica beciul sondei, acesta se va curata; volum de sol contaminat din curățarea beciului (volumul interior al beciului): 1.80[m] x 1.80[m] x 1.80[m] = **6[mc]**.

- Suprafața de excavare în zona forajului **P2**: 30.00[mp] – adâncime de excavare 0.30[m]; rezulta un volum de sol contaminat de $V_s = 30.00[\text{mp}] \times 0.3[\text{m}] = 9 [\text{mc}]$.
- Suprafața de excavare în zona forajului **P3**: 36.00[mp] – adâncime de excavare 0.6[m]; rezulta un volum de sol contaminat de $V_s = 36.00[\text{mp}] \times 0.6[\text{m}] = 22 [\text{mc}]$.
- Suprafața de excavare în zona forajului **P4**: 36.00[mp] – adâncime de excavare 0.40[m] - rezulta un volum de sol contaminat de $V_s = 36.00[\text{mp}] \times 0.4[\text{m}] = 15 [\text{mc}]$.
- Suprafața de excavare în zona forajului **P5**: 30.00[mp] – adâncime de excavare 0.30[m]; rezulta un volum de sol contaminat de $V_s = 30.00[\text{mp}] \times 0.3[\text{m}] = 9 [\text{mc}]$.

Volum total de sol estimat contaminat: 61 [mc]

Adâncimile de excavare sunt considerate de la cota terenului natural.

Note:

- Acolo unde, la excavare, se constată că suprafața poluată este mai mică decât suprafața estimată, se va excava doar solul poluat.
 - În cazul în care, la excavare, se constată existența unui bătăi și în cadrul acestuia poluarea se extinde mai mult decât suprafața estimată, executantul lucrărilor va informa imediat Beneficiarul; Beneficiarul va informa Autoritatea de Mediu, iar lucrările vor continua numai după primirea punctului de vedere a Autorității de Mediu.
 - Solul curat excavat în timpul lucrărilor de demolare va fi depozitat pe amplasament și va putea fi refolosit pentru umplutura la finalizarea lucrărilor de excavare a solului contaminat
- După finalizarea excavării solului contaminat se vor preleva probe de sol din peretii zonelor excavate pentru determinarea calitatii solului. Rezultatele obținute în urma analizei se vor transmite la APM Valcea sub forma de raport de încercare, însoțite de planul de prelevare probe **dacă nu sunt conforme**.
 - Încărcarea și transportul solului contaminat se va efectua cu mijloace de transport autorizate, către stațiile de bioremediere OMV Petrom sau ale altor operatori economici autorizați în acest sens.
 - Umplerea excavației și aducerea terenului amplasamentului cât mai aproape de starea naturală se face până la cotele terenurilor învecinate. Umplerea se va realiza cu sol curat furnizat din surse autorizate în acest sens. Solul curat utilizat pentru umplutură trebuie să aibă categoria similară cu cea a solului învecinat amplasamentului.
 - Solul curat utilizat pentru umplutură trebuie să aibă categoria similară cu cea a solului învecinat amplasamentului.
 - Amplasamentul sondei se va discui, nivela și inierba după caz.

Pe toată perioada de realizare a lucrărilor prevăzute în proiect se vor lua toate măsurile de **protejare a mediului înconjurător**, în conformitate cu legislația în vigoare, prin evitarea transmiterii de vibrații puternice sau șocuri, împrăștierea de materiale, degajare puternică de praf, asigurarea acceselor necesare, împrejmuirea zonei etc.

Executantul lucrărilor este obligat să completeze pentru fiecare operațiune executată **Registrul Activităților**. Operațiunile cuprinse în Registrul Activităților se vor aviza de beneficiar și de dirigintele de șantier.

- **profilul și capacitățile de producție;**

Nu este cazul.

- **descrierea instalației și a fluxurilor tehnologice existente pe amplasament (după caz);**

La momentul vizitei pe amplasament s-a constatat faptul că nu există instalații sau fluxuri tehnologice active. Proiectul propus presupune desființarea în totalitate a elementelor de beton, pietris și a facilităților ramase pe amplasament în urma încetării activității de exploatare a titeiului prin intermediul sondei **3603 Fauresti Nord**.

- **descrierea proceselor de producție ale proiectului propus, în funcție de specificul investiției, produse și subproduse obținute, mărimea, capacitatea;**

Prezentul proiect nu prezintă componente de producție, drept urmare nu se pot descrie elemente specifice capacităților de producție, produse sau subproduse obținute.

- **materiile prime, energia și combustibilii utilizați, cu modul de asigurare a acestora;**

Pentru implementarea prezentului proiect nu este necesară utilizarea unor materii prime.

În cadrul proiectului vor fi utilizați combustibilii necesari funcționării utilajelor cu ajutorul cărora se vor realiza lucrările de demolare, excavare și umplere (*ca de exemplu: buldoexcavator, încărcător frontal, camion transportor etc.*)

- **racordarea la rețelele utilitare existente în zonă;**

Pentru implementarea prezentului proiect nu este necesară racordarea la rețele utilitare existente în zonă. Lucrările de demolare, excavare și umplere nu necesită echipamente care să presupună racordarea la rețele de utilități (apa, canalizare, energie electrică etc.).

Organizarea de șantier care poate presupune racordare la utilități existente nu se va efectua pe amplasamentul sondei, ci la cel mai apropiat parc OMV Petrom, unde utilitățile sunt deja racordate.

- **descrierea lucrărilor de refacere a amplasamentului în zona afectată de execuția investiției;**

Obiectul principal al prezentului proiect este acela de refacere a terenului amplasamentului sondei **3603 Fauresti Nord**. Principalele activități care se vor desfășura sunt:

- o lucrări de remediere/reabilitare teren - excavarea și eliminarea solului contaminat identificat în amplasament și umplerea golurilor rezultate în urma excavarilor cu sol curat sau, până la cotele terenurilor învecinate
- o discuire, nivelare și înierbare după caz.

- **căi noi de acces sau schimbări ale celor existente;**

Pentru implementarea prezentului proiect nu sunt necesare cai noi de acces, nici modificarea celor existente.

Accesul la sonda **3603 Fauresti Nord** se va realiza din drumurile de servitute existente, alăturate amplasamentului.

- **metode folosite în construcție/demolare;**

Pentru executarea lucrărilor de demolare se pot stabili mai multe operațiuni tehnologice de lucru în funcție de următoarele condiții:

- o tipurile de utilaje avute în dotare de societatea care execută demolarea;
- o structura constructivă a elementelor din beton;
- o poziția de lucru (orizontal sau vertical);
- o dimensiunea lucrărilor executate;
- o spațiul în care se execută operația;
- o timpul avut la dispoziție pentru executarea lucrărilor.

În funcție de utilajele folosite pentru demolarea structurilor din beton, se pot folosi următoarele metode:

- o prin tragere sau împingere;
- o prin răsturnare sau afundare;
- o prin utilizarea excavatorului;
- o prin șocuri repetate;
- o prin folosirea de dispozitive hidraulice.

- **planul de execuție, cuprinzând faza de construcție, punerea în funcțiune, exploatare, refacere și folosire ulterioară;**

Nu este cazul.

- **relația cu alte proiecte existente sau planificate**

Proiectul „**Lucrari de abandonare aferente sondei 3603 Fauresti Nord**” nu se afla in relatie cu alte proiecte existente sau planificate.

- **detalii privind alternativele care au fost luate în considerare;**

Pentru componenta de Remediere si Reabilitare a amplasamentului, Proiectantul a avut in vedere atat metoda de bioremediere in-situ, cat si metodele ex-situ si atenuare naturala.

In cadrul proiectelor de Abandonare, Remediere si Reabilitare a terenurilor aferente sondelor OMV Petrom, Proiectantul a avut in vedere atat **metoda de bioremediere in-situ, cat si metodele ex-situ si atenuare naturala**, propunand metoda optima pentru amplasamentul sondei, in functie de particularitatile acestuia.

In analiza metodelor de remediere a calitatii solurilor – Proiectantul a avut in vedere urmatoarele linii directoare:

- Respectarea Legislatiei in domeniu, aplicabila la data elaborarii proiectelor, ca de exemplu, nelimitativ:
 - o *Ord. nr. 756 din 3 noiembrie 1997 pentru aprobarea Reglementarii privind evaluarea poluarii mediului* – ordin ce defineste pragurile de raportare a concentratiilor de poluant identificat in sol;
 - o *Ord. nr. 184 din 21 septembrie 1997* – singura legislatie care prevede metodologii de prelevare a probelor de sol si indica orientativ un numar de puncte de prelevare raportat la suprafetele investigate;
- Respectarea *Mentiunilor asupra metodologiei de estimare a cantitatilor de sol contaminat* – document propriu Proiectantului – elaborat ca necesitate in urma vidului legislativ in domeniu;

In alegerea metodei propuse de Proiectant referitor la *Refacerea si remedierea calitatii solului aferenta obiectivelor OMV Petrom* au fost luate in considerare urmatoarele aspecte:

- la momentul elaborarii proiectelor si in conditionarile legislative in vigoare (*valorile concentratiilor maxime ale hidrocarburilor din sol*), **metoda in-situ nu garanteaza incadrarea in parametrii prevazuti de legislatie**, in timp ce metoda de remediere propusa de Proiectant (**metoda ex-situ**) garanteaza, prin analize de probe de sol, certificarea incadrarii in limitele impuse de legiuitor;
- proiectele de Remediere si Reabilitare a terenurilor elaborate de Proiectant prevad tratarea unor suprafete **mai mari de 100[mp]** si la adancimi **mai mari de -0,50[m]**, situatie neaplicabila pentru metoda de remediere in-situ din considerente tehnico-economice;
- proiectele de Remediere si Reabilitare a terenurilor elaborate de Proiectant prevad si tratarea unor terenuri contaminate cu concentratii de hidrocarburi ce uneori **depasesc 5%**, situatie in care metoda de remediere in-situ este neaplicabila din considerente tehnico-economice;
- procesul de bioremediere in-situ se desfasoara pe **durate de timp considerabile**, de ordinul lunilor calendaristice, cu rezultate probate doar in anumite conditii date si imposibil de estimat la momentul proiectarii.
- in acelasi timp, metoda ex-situ de Remediere si Reabilitare a terenurilor prevede o durata scurta de desfasurare a lucrarilor de Remediere si Reabilitare (*excavare sol contaminat si umplere cu sol incadrat in parametrii acceptati de lege din punct de vedere al concentratiilor de hidrocarburi*) (**cca 9 zile**), cu rezultate proiectate certe care respecta incadrarea in limitele admise de legislatia in vigoare.
- Combinarea metodelor de remediere in situ cu metoda de remediere ex-situ pentru amplasamentul sondei **3603 Fauresti Nord** nu este aplicabila din punct de vedere tehnico economic.

In cazul sondei **3603 Fauresti Nord** aplicarea metodei de bioremediere in-situ ar presupune necesitatea monitorizarii calitatii solului. Daca la finalul proceselor chimice rezultate in urma aplicarii metodei de bioremediere in-situ - rezultatul (*concentratiile de hidrocarburi existente in sol*) nu incadreaza solul in parametrii acceptati de legislatie, este

necesara repetarea procesului de bioremediere. Tinand cont de faptul ca bioremedierea in-situ nu garanteaza remedierea amplasamentului pana la incadrarea in parametrii acceptati de legislatie – intr-un timp si cu costuri rezonabile pentru mediu, proiectantul nu considera fezabila aceasta metoda de decontaminare pentru amplasamentul sondei **3603 Fauresti Nord**.

Deoarece concentratia de THP identificata pe amplasamentul sondei **3603 Fauresti Nord** determinata prin analiza probelor de sol intr-un laborator atestat RENAR, are valori peste **1500 [mg/kg s.u.]** si tinand cont de faptul ca bioremedierea in-situ garanteaza remedierea amplasamentului in proportie de maxim 50%, proiectantul nu considera fezabila aceasta metoda de decontaminare pentru sonda analizata.

In urma analizarii metodelor sus mentionate, Proiectantul a ales metoda optima pentru amplasamentul sondei, in functie de particularitatile acestuia. In analiza metodelor de remediere a calitatii solurilor – Proiectantul a avut in vedere urmatoarele linii directoare:

- Respectarea Legislatiei si a reglementarilor in domeniu, aplicabile la data elaborarii proiectelor, ca de exemplu, nelimitativ:
 - o *Ord. nr. 756 din 3 noiembrie 1997 pentru aprobarea Reglementarii privind evaluarea poluarii mediului* – ordin ce defineste pragurile de raportare a concentratiilor de poluant identificat in sol;
 - o *Ord. nr. 184 din 21 septembrie 1997* – singura legislatie care prevede metodologii de prelevare a probelor de sol si indica orientativ un numar de puncte de prelevare raportat la suprafetele investigate;
- Respectarea *Mentiunilor asupra metodologiei de estimare a cantitatilor de sol contaminat* – document propriu Proiectantului – elaborat ca necesitate in urma vidului legislativ in domeniu.

In conformitate cu prevederile *Strategiei Naționale și Planului Național pentru Gestionarea Siturilor Contaminate din România* – un amplasament poate fi considerat contaminat daca se respecta simultan conditiile principiului **Sursa – Cale – Receptor**.

In cazul stratului de sol cu adancimi de pana la -0.60[m], conditiile principiului Sursa – Cale – Receptor pot fi indeplinite doar in interactiunea *sol contaminat – vegetatie*, care ulterior poate fi consumata de om in cazul agriculturii sau de animale in cazul pasunatului.

La acest moment Proiectantul nu a identificat un studiu care sa arate o posibila intoxicare / afectare a unor specii de animale in urma ingerarii de vegetatie din zone cu sol poluat cu hidrocarburi petroliere.

Pentru adancimi de peste -0.60[m] – se considera ca aceste conditii ale principiului Sursa – Cale – Receptor nu mai sunt indeplinite deoarece, la aceste adancimi, receptorii nu mai sunt afectati – radacinile plantelor ce se cultiva pe aceste terenuri, nu ajung la aceasta adancime, iar recomandarea proiectantului este aceea de a nu se interveni asupra acestor adancimi decat in cazuri exceptionale, specifice, ce vor fi tratate mai jos.

Coroborand informatia de mai sus cu modelul conului de poluare (in cazul amplasamentelor netulburate), cu principiul BATNEEC (Best Available Technology Not Entailing Excessive Costs) stabilit si impus de *Strategia Naționala și Planul Național pentru Gestionarea Siturilor Contaminate din România* si cu recomandarea Agentiei Nationale pentru Protectia Mediului in care se specifica „[...] metodele de remediere a solului constau in: *Excavarea selectiva a solului poluat din principalele zone de hot-spot detectate, pana la adancimea de cca. 60-70 cm de la cota naturala a terenului [...]*”, proiectantul considera ca **solutia optima generala privind remedierea si reabilitarea amplasamentelor sondelor consta in:**

- excavare partiala in zona hot-spoturilor detectate, pana la adancimi de **maxim 60cm**;
- atenuare naturala - se va aplica la adancimi mai mari decat adancimea de excavare (max. 0.60 m) precum si in alte situatii in care indicatorul THP depaseste valoarea stabilita, insa nu se depaseste un nivel de risc acceptabil.

In cazul in care in timpul executiei este identificata prezenta unui batal sau a unor resturi ale acestuia, se va realiza excavarea in totalitate, putandu-se depasi adancimea de 0.60m.

- **alte activități care pot apărea ca urmare a proiectului (de exemplu, extragerea de agregate, asigurarea unor noi surse de apă, surse sau linii de transport al energiei, creșterea numărului de locuințe, eliminarea apelor uzate și a deșeurilor);**

În urma desfășurării proiectului nu vor apărea alte activități conexe. Deșeurile rezultate în urma executiei lucrărilor vor fi colectate separat pe categorii și gestionate în conformitate cu prevederile Legii nr. 17/2023 pentru aprobarea Ordonanței de urgență a Guvernului nr.92/2021 privind regimul deșeurilor..

- **alte autorizații cerute pentru proiect.**

Pentru implementarea proiectului, implicit pentru realizarea lucrărilor de demolare/desființare, remediere și reabilitare se va obține Autorizație de Desființare conform legislației în vigoare.

IV. DESCRIEREA LUCRĂRILOR DE DEMOLARE NECESARE

- **planul de execuție a lucrărilor de demolare, de refacere și folosire ulterioară a terenului;**

Lucrările de demolare necesare au fost prezentate la capitolul III din cadrul memoriului de prezentare. Principalele activități care se vor desfășura pe amplasamentul indicat sunt:

- predarea amplasamentului;
- organizarea șantierului;
- lucrări de demolare/desființare;
- lucrări de remediere/reabilitare teren;
- închiderea șantierului.
- **descrierea lucrărilor**

Lucrările au fost prezentate la capitolul III pct. e) din cadrul Memoriului de prezentare.

- **descrierea lucrărilor de refacere a amplasamentului**

Lucrările au fost prezentate la capitolul III pct. e) din cadrul Memoriului de prezentare.

- **căi noi de acces sau schimbări ale celor existente, după caz;**

Pentru implementarea prezentului proiect nu sunt necesare cai noi de acces, nici modificarea celor existente.

Accesul la sonda **3603 Faurești Nord** se va realiza din drumurile de servitute existente, alăturate amplasamentului.

- **metode folosite în demolare;**

În funcție de utilajele folosite pentru demolarea structurilor din beton, se pot folosi următoarele metode:

- prin tragere sau împingere;
- prin răsturnare sau afundare;
- prin utilizarea excavatorului;

Dezafectarea fundațiilor de beton se va face prin mijloace mecanice. Operațiunea de dezafectare a elementelor din beton va fi precedată de săpătura pământului din jurul betonului.

- **detalii privind alternativele care au fost luate în considerare;**

Nu este cazul.

- **alte activități care pot apărea ca urmare a demolării (de exemplu, eliminarea deșeurilor).**

În urma desfășurării lucrărilor de demolare apar activități conexe precum eliminarea deșeurilor constituite din resturi de beton, piatră, deșeurii metalice, etc. Deșeurile rezultate în urma executiei lucrărilor vor fi colectate separat pe categorii și gestionate în conformitate cu prevederile Legii nr. 17/2023 pentru aprobarea Ordonanței de urgență a Guvernului nr.92/2021 privind regimul deșeurilor.

V. DESCRIEREA AMPLASĂRII PROIECTULUI:

- **distanța față de granițe pentru proiectele care cad sub incidența Convenției privind evaluarea impactului asupra mediului în context transfrontieră,**

adoptată la Espoo la 25 februarie 1991, ratificată prin Legea nr. 22/2001 cu modificările și completările ulterioare;

Proiectul „**LUCRARI DE ABANDONARE AFERENTE SONDEI 3603 Fauresti Nord**” nu cade sub incidența Convenției privind evaluarea impactului asupra mediului în context transfrontieră, adoptată la Espoo la 25 februarie 1991, ratificată prin Legea nr. 22/2001 cu modificările și completările ulterioare

- **localizarea amplasamentului in raport cu patrimoniul cultural potrivit Listei Monumentelor Istorice actualizata periodic si publicata in Monitorul Oficial al Romaniei si a Repertoriului Arheologic National instituit prin OG nr.43/2000 privind protecția patrimoniului arheologic și declararea unor situri arheologice ca zone de interes național, republicată, cu modificările și completările ulterioare;**

Amplasamentul proiectului „**Lucrari de abandonare aferente sondei 3603 Fauresti Nord**” se afla la o distanta semnificativa de orice monument istoric.

Amplasamentul proiectului nu se suprapune cu niciun sit arheologic mentionat in Repertoriul Arheologic National instituit prin OG nr.43/2000 privind protecția patrimoniului arheologic și declararea unor situri arheologice ca zone de interes național, republicată, cu modificările și completările ulterioare.

Lucrarile aferente proiectului nu afecteaza in niciun mod Monumente Istorice sau Situri Arheologice.

- **Hărți, fotografii ale amplasamentului care pot oferi informații privind caracteristicile fizice ale mediului, atât naturale, cât și artificiale și alte informații privind:**
 - o folosințele actuale și planificate ale terenului atât pe amplasament, cât și pe zone adiacente acestuia;
 - o politici de zonare și de folosire a terenului;
 - o arealele sensibile;

Avand in vedere activitatea desfasurata pe amplasamentul studiat, respectiv exploatare petroliera, folosinta anterioara si cea actuala a terenului este curti constructii si drum de acces.

In **Anexa nr. 05** sunt prezentate imagini cu amplasamentul sondei 3603 Fauresti Nord pe care se vor desfasura lucrarile de demolare si remediere propuse.

- **coordonatele geografice ale amplasamentului proiectului, care vor fi prezentate sub formă de vector în format digital cu referință geografică, în sistem de proiecție națională Stereo 1970.**

Nr. Pct.	X [m]	Y [m]
15	343325.243	422632.573
16	343310.826	422631.438
17	343277.619	422634.480
18	343278.041	422638.544
19	343278.662	422638.508
20	343279.655	422638.389
21	343279.764	422639.383
22	343278.770	422639.492
23	343277.994	422638.550
24	343268.732	422635.354
25	343270.994	422669.584
26	343280.486	422669.356
27	343325.758	422668.269

- **detalii privind orice variantă de amplasament care a fost luată în considerare.**

Avand in vedere specificul proiectului propus pentru **Lucrari de abandonare aferente sondei 3603 Fauresti Nord**, nu a fost cazul analizarii unei variante de amplasament.

VI. DESCRIEREA TUTUROR EFECTELOR SEMNIFICATIVE POSIBILE ASUPRA MEDIULUI ALE PROIECTULUI, ÎN LIMITA INFORMAȚIILOR DISPONIBILE

A. Surse de poluanți și instalații pentru reținerea, evacuarea și dispersia poluanților în mediu

a) Protecția calității apelor:

- sursele de poluanți pentru ape, locul de evacuare sau emisarul;

Pe parcursul lucrărilor prevăzute în proiect nu vor rezulta ape uzate tehnologice. În scopul reducerii/ eliminării riscurilor de poluare a factorului de mediu apă pe perioada de demolare, se impun următoarele măsuri:

- Stocarea temporară a deșeurilor în spații/recipiente special amenajate, în conformitate cu reglementările legale;
- Aplicarea unor proceduri și măsuri de prevenire a poluării accidentale, care includ:
 - Amenajări de spații speciale în vederea stocării temporare a deșeurilor în funcție de categoria acestora;
 - Încărcare și transport pământ contaminat în cel mai scurt timp cu mijloace de transport autorizate, către stațiile de bioremediere OMV Petrom sau ale altor operatori economici autorizați în acest sens.

- stațiile și instalațiile de epurare sau de preepurare a apelor uzate prevăzute.

Nu este cazul

b) Protecția aerului:

- sursele de poluanți pentru aer, poluanți, inclusiv surse de mirosuri

Lucrările executate în proiect nu vor afecta negativ calitatea aerului. În timpul realizării investiției pot apărea emisii în atmosferă:

- de la motoarele autovehiculelor și utilajelor din dotarea firmei de execuție;
- datorate traficului autovehiculelor și utilajelor;
- datorate lucrărilor de excavare.

Limitarea preventivă a emisiilor din autovehicule se face prin condițiile tehnice impuse la omologarea acestora și pe toată durata de utilizare a acestora, prin inspecțiile tehnice periodice obligatorii. Impactul gazelor de ardere, provenite de la motoarele acestora, asupra aerului atmosferic, va avea o pondere foarte mică întrucât motoarele sunt omologate și conforme cu normele tehnice în vigoare.

Nu se va permite folosirea autovehiculelor și a utilajelor neomologate și neconforme din punct de vedere al normelor tehnice în vigoare.

Având în vedere că emisiile datorate traficului autovehiculelor și utilajelor, respectiv datorate lucrărilor de excavare vor fi locale și vor avea loc pe perioade limitate de timp, acestea nu vor avea un impact asupra calității aerului.

- instalațiile pentru reținerea și dispersia poluanților în atmosferă.

Nu este cazul.

c) Protecția împotriva zgomotului și vibrațiilor:

- sursele de zgomot și de vibrații;

Zgomotul are o acțiune complexă asupra organismului și în funcție de intensitate, frecvență și durată produce de la o stare de disconfort până la afectarea stării de sănătate a personalului și populației din zonă.

Combaterea zgomotului cuprinde:

✓ sursa – alegerea de utilaje moderne, puțin zgomotoase;

✓ calea de propagare – carcasarea, ecranarea sau montarea surselor în spații închise.

Lucrările propuse a fi executate în proiect nu vor constitui o sursă de zgomot sau vibrații. Pentru a evita orice disconfort, lucrările de execuție se vor desfășura numai în timpul zilei.

Singurele surse de zgomot sau vibrații vor fi autovehiculele și utilajele folosite. În situația în care acestea sunt omologate și conforme cu normele tehnice în vigoare, zgomotul și vibrațiile produse de acestea vor fi în limite legale.

Pentru accesul pe amplasament se vor folosi numai drumurile de acces existente. Se vor lua toate măsurile corespunzătoare privind minimalizarea zgomotului și vibrațiilor.

- amenajările și dotările pentru protecția împotriva zgomotului și vibrațiilor.

Nu este cazul

d) Protecția împotriva radiațiilor:

- sursele de radiații;

Lucrarile propuse nu vor reprezenta surse de radiații.

- amenajările și dotările pentru protecția împotriva radiațiilor.

Nu este cazul.

e) Protecția solului și a subsolului:

- sursele de poluanți pentru sol, subsol, ape freatică și de adâncime;

În condiții normale, lucrarile propuse în proiect nu vor constitui o sursă de poluare a solului.

În caz accidental, în timpul execuției lucrarilor, o sursă posibilă de poluare locală a solului poate fi constituită de vehiculele și utilajele folosite, prin pierderi accidentale de combustibil sau ulei.

- lucrările și dotările pentru protecția solului și a subsolului.

Pentru evitarea poluării accidentale a solului și subsolului de la utilajele folosite în șantier se impune ca, înainte de începerea activității, utilajele să fie verificate și eventualele neconformități să fie eliminate înainte de începerea lucrarilor.

Nu se va permite folosirea autovehiculelor și a utilajelor neomologate și neconforme din punct de vedere al normelor tehnice în vigoare.

Operațiile de întreținere a echipamentelor vor fi realizate doar în ateliere specializate autorizate.

f) Protecția ecosistemelor terestre și acvatice:

- identificarea arealelor sensibile ce pot fi afectate de proiect;

În timpul execuției lucrarilor, având în vedere sursele potențiale de poluare, nu se pune problema afectării ecosistemelor terestre și acvatice. La finalizarea lucrarilor, prin eliminarea completă a tuturor posibilităților de apariție a riscului de poluare a factorilor de mediu, se va realiza și asigura protecția ecosistemelor terestre și acvatice.

În zona nu există arii naturale protejate.

- lucrările, dotările și măsurile pentru protecția biodiversității, monumentelor naturii și ariilor protejate.

Nu este cazul.

g) Protecția așezărilor umane și a altor obiective de interes public:

- identificarea obiectivelor de interes public, distanța față de așezările umane, respectiv față de monumente istorice și de arhitectură, alte zone asupra cărora există instituit un regim de restricție, zone de interes tradițional etc.;

Lucrarile care vor fi efectuate nu prezintă risc pentru așezările umane. În zona nu există obiective de interes public. Lucrarile nu vor afecta în nici un fel obiectivele de interes public.

Distanța de la amplasamentul sondei **3603 Fauresti Nord** până la cea mai apropiată așezare umană este de aproximativ 0.3 km.

- lucrările, dotările și măsurile pentru protecția așezărilor umane și a obiectivelor protejate și/sau de interes public.

Nu este cazul.

h) Prevenirea și gestionarea deșeurilor generate pe amplasament în timpul realizării proiectului, inclusiv eliminarea:

- lista deșeurilor (clasificate și codificate în conformitate cu prevederile legislației europene și naționale privind deșeurile), cantități de deșeurii generate;

Tipurile de deșeurii rezultate din activitățile de demolare/dezafectare, remediere și refacere a amplasamentului sunt prezentate în tabelul de mai jos.

Pentru stabilirea tipului de deșeu și a modalității de gestionare se vor efectua analize în conformitate cu prevederile legislative specifice și cu solicitările autorității competente de protecția mediului.

Deseurile rezultate se vor gestiona astfel:

- **Deseuri inerte:** se vor valorifica prin firme autorizate (inclusiv prin societatea care execută lucrările dacă detine autorizațiile de mediu necesare) sau în conformitate cu deciziile autorității competente pentru protecția mediului;
- **Deseurile nepericuloase:**
 - o se vor valorifica prin firme autorizate (inclusiv prin societatea care execută lucrările dacă detine autorizațiile de mediu necesare) direct în zonele stabilite de către autoritățile publice locale, prin operațiuni de umplere și rambleiere sau în conformitate cu deciziile autorității competente pentru protecția mediului;
 - o în situația în care nu se va identifica o soluție de valorificare, acestea vor fi eliminate prin firme autorizate;
- **Deseurile periculoase:**
 - o Pregătirea pentru reutilizare
 - o Se vor trata și valorifica prin firme autorizate (inclusiv prin societatea care execută lucrările dacă detine autorizațiile de mediu necesare) sau în conformitate cu deciziile autorității competente pentru protecția mediului;
 - o În situația în care pentru deseurile tratate nu se va identifica o soluție de valorificare, acestea vor fi eliminate prin firme autorizate, fie ca deseuri nepericuloase, fie ca deseuri periculoase, în funcție de caracteristicile acestora ulterior procesului de tratare;
 - o Se vor elimina ca deseuri periculoase prin firme autorizate.

- [programul de prevenire și reducere a cantităților de deșeuri generate;](#)

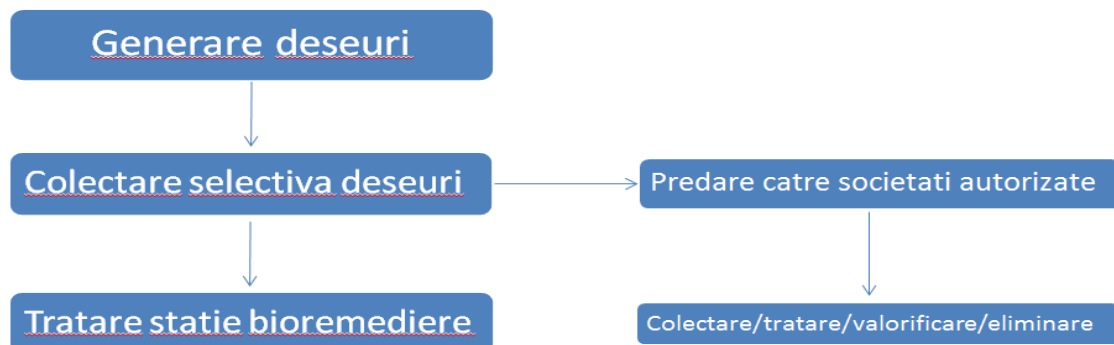
Programul de prevenire și reducerea cantităților de deșeuri generate a fost realizat în baza activităților de prelevare probe, investigare a amplasamentului și determinarea suprafețelor și adâncimilor zonelor poluate. Printr-o determinare cât mai bună a zonelor de poluare în amplasament, s-a avut în vedere minimizarea cantităților de sol curat excavat împreună cu cel contaminat.

În cazul în care OMV Petrom/Beneficiarul este interesat de utilizarea materialelor rezultate din construcții și demolări (beton, dale, stalpi, pietris etc.), acestea își vor înceta statutul de deșeu și pot fi reutilizate dacă îndeplinesc cerințele tehnice potrivit scopului pentru care au fost concepute.

Elementele care se pot refolosi se vor transporta la locațiile indicate de reprezentanții OMV Petrom, iar elementele care nu mai pot fi refolosite se vor picona/concasa. În măsura în care este posibil, deșeul rezultat va fi predat către firme autorizate de colectare și valorificare a deșeurilor. În situația în care nu se va identifica o metodă de valorificare, deșeul va fi transportat și eliminat la depozitele autorizate de deșeuri industriale.

- [planul de gestionare a deșeurilor](#)

Schema-flux a gestionării deșeurilor:



Tipurile de deșeuri și cantități estimate a fi generate în cadrul lucrărilor de abandonare de suprafață și planul de gestionare al acestora sunt prezentate în tabelul de mai jos:

Nr. Crt.	Denumirea Categoriei de Deșeu	Codificare	Plan de gestionare	Cantități
1	Deseuri nepericuloase, deseuri din construcții și demolări (beton)	17 01 01	Se vor preda la societăți autorizate în colectare/tratare/valorificare/eliminare	24 [mc]
2	Deseuri din construcții și demolări (inclusiv pământ excavat din situri contaminate) (sol contaminat)	17 05 03*	Se va depozita controlat și va fi transportat la cea mai apropiată stație de bioremediere	61 [mc]
3	Deseuri din construcții și demolări (inclusiv pământ excavat din situri contaminate) (betoane infestate cu titei)	17 01 06*	Se vor preda la cele mai apropiate societăți autorizate în colectare/tratare/valorificare/eliminare	2 [mc]
4	Deseuri din construcții și demolări (inclusiv pământ excavat din situri contaminate) (balast contaminat)	17 05 07*	Se vor preda la cele mai apropiate societăți autorizate în colectare/tratare/valorificare/eliminare.	2 [mc]
5	Deseuri din construcții și demolări (inclusiv pământ excavat din situri contaminate) (Balast)	17 05 08	Se vor preda la societăți autorizate în colectare/tratare/valorificare /eliminare.	57 [mc]
6	Deseuri municipale (deseuri menajere și deseuri asimilabile, provenite din comerț, industrie și instituții) inclusive fracțiuni colectate separat	20 03 01	Se vor depozita corespunzător și se vor preda la societăți autorizate pentru a fi transportate la un depozit autorizat.	0.1 [to]

i) Gospodărirea substanțelor și preparatelor chimice periculoase:

- substanțele și preparatele chimice periculoase utilizate și/sau produse;
 Singurele substanțe periculoase utilizate vor fi uleiurile și combustibilii folosiți pentru funcționarea utilajelor și mijloacelor de transport utilizate pentru executarea lucrărilor.

- modul de gospodărire a substanțelor și preparatelor chimice periculoase și asigurarea condițiilor de protecție a factorilor de mediu și a sănătății populației.

Nu este cazul.

Combustibilii și uleiurile nu vor fi depozitate pe amplasament. Alimentarea cu combustibil se va efectua la stații specializate, iar schimbul de ulei se va efectua doar de către firme specializate.

B. Utilizarea resurselor naturale, în special a solului, a terenurilor, a apei și a biodiversității

Prezentul proiect are ca scop diminuarea sau eliminarea impactului asupra mediului produs de activitatea istorică de extracție desfășurată în cadrul sondei și refacerea calității solului. Principala resursă naturală utilizată este solul curat necesar umplerii, în urma lucrărilor de excavare a zonelor poluate aferente amplasamentului.

VII. DESCRIEREA ASPECTELOR DE MEDIU SUSCEPTIBILE A FI AFECTATE ÎN MOD SEMNIFICATIV DE PROIECT

- impactul asupra populației, sănătății umane, biodiversității (acordând o atenție specială speciilor și habitatelor protejate), conservarea habitatelor naturale, a florei și a faunei sălbatice, terenurilor, solului, folosințelor, bunurilor materiale, calității și regimului cantitativ al apei, calității aerului, climei (de exemplu, natura și amploarea emisiilor de gaze cu efect de seră), zgomotelor și vibrațiilor, peisajului și mediului vizual, patrimoniului istoric și cultural și asupra interacțiunilor dintre aceste elemente; natura impactului (adică impactul direct, indirect, secundar, cumulativ, pe termen scurt, mediu și lung, permanent și temporar, pozitiv și negativ);

În conformitate cu prevederile Legii 292/2018 și al conținutului cadru și indicațiilor prevăzute în Anexa nr. 5^F, la stabilirea impactului potențial au fost luate în considerare și factori precum: impactul asupra faunei și florei, solului, calității aerului, climei, zgomotului și vibrațiilor, pisajului și mediului vizual, etc. și asupra interacțiunilor dintre aceste elemente, inclusiv natura impactului (adică impact direct, indirect, secundar, cumulativ, pe termen scurt, mediu și lung, permanent și temporar, pozitiv și negativ); extinderea impactului (zona geografică, numărul populației/ habitatelor/ speciilor afectate); magnitudinea și complexitatea impactului; probabilitatea impactului; durata, frecvența și reversibilitatea impactului; măsurile de evitare, reducere sau ameliorare a impactului semnificativ asupra mediului; natura transfrontalieră a impactului.

În perioada de execuție, impactul produs de desfășurarea lucrărilor în cadrul șantierului are efecte reduse asupra factorilor de mediu și anume:

- ❖ Impactul asupra aerului, în perioada de execuție, este negativ dar redus și se datorează poluării atmosferei prin gazele de ardere de la motoarele utilajelor terasiere, manipularea materialelor de umplutură, precum și prin pulberile produse prin circulația vehiculelor utilizate de constructor;

- ❖ Impactul asupra apei, în perioada de execuție se poate produce ca urmare a apelor uzate menajere rezultate din activitățile igienico-sanitare din cadrul organizării de șantier și de la punctul de lucru (proximitatea amplasamentului sondei), scurgerilor accidentale de produse petroliere sau uleiuri de la utilaje și autovehicule, întreținerea necorespunzătoare a utilajelor și autovehiculelor, depozitarea temporară necorespunzătoare a deșeurilor menajere și a materialelor de umplutură în exces;

- ❖ Impactul asupra solului și vegetației se manifestă prin ocuparea temporară a unor suprafețe de teren pentru organizarea de șantier. La terminarea lucrărilor, constructorul va dezafecta zona organizării de șantier și va aduce terenul la starea naturală.

Lucrările proiectate au un caracter temporar și sunt de scurtă durată, desfășurarea tuturor activităților fiind estimată la o perioadă de 12 zile. Din totalul acestor zile, perioada efectivă de excavarea solului contaminat și umplerea golurilor rezultate este estimată la 5 zile. Ținând cont de faptul că zgomotul produs în aceste activități, cât și emisiile în aer sunt minime, iar intervalul de timp este, de asemenea, redus, se poate considera că nu vor fi perturbate habitate și specii de flora sau fauna de interes comunitar.

Asadar, probabilitatea impactului - **ASUPRA MEDIULUI** este una redusă, iar magnitudinea și complexitatea impactului se pot clasifica ca ne semnificative. Impactul cumulativ al lucrărilor va fi unul pozitiv ca urmare a remedierii, refacerii și reabilitării terenului aferent sondei **3603 Faurești Nord**.

- extinderea impactului (zona geografică, numărul populației/habitatelor/speciilor afectate);

Lucrările propuse în cadrul proiectului sunt lucrări ce au drept scop diminuarea sau eliminarea impactului asupra mediului produs de activitatea istorică de extracție desfășurată în cadrul sondei. În acest sens, lucrările propuse nu vor avea impact negativ asupra elementelor menționate mai sus, din contra, prin execuția lucrărilor menționate mai sus, impactul asupra mediului va fi unul pozitiv, direct și local.

- magnitudinea și complexitatea impactului;

Având în vedere lipsa de complexitate a proiectului și condițiile specifice locale, se estimează că impactul va fi ne semnificativ.

- probabilitatea impactului;

Având în vedere lipsa de complexitate a proiectului și condițiile specifice locale, se estimează că probabilitatea de apariție a impactului va fi foarte redusă.

- durata, frecvența și reversibilitatea impactului;

Impactul va fi local și se va manifesta doar pe perioada redusă de desfășurare a lucrărilor.

- măsurile de evitare, reducere sau ameliorare a impactului semnificativ asupra mediului;

Măsurile specifice au fost prezentate în cap. VI.

- natura transfrontieră a impactului.

Nu este cazul.

VIII. PREVEDERI PENTRU MONITORIZAREA MEDIULUI - DOTĂRI ȘI MĂSURI PREVĂZUTE PENTRU CONTROLUL EMISIILOR DE POLUANȚI ÎN MEDIU, INCLUSIV PENTRU CONFORMAREA LA CERINȚELE PRIVIND MONITORIZAREA EMISIILOR PREVĂZUTE DE CONCLUZIILE BAT APLICABILE. SE VA AVEA ÎN VEDERE CA IMPLEMENTAREA PROIECTULUI SĂ NU INFLUENȚEZE NEGATIV CALITATEA AERULUI ÎN ZONĂ.

Având în vedere natura lucrărilor și a investiției, nu sunt necesare prevederi pentru monitorizarea mediului sau a emisiilor.

IX. LEGĂTURA CU ALTE ACTE NORMATIVE ȘI/SAU PLANURI /PROGRAME / STRATEGII / DOCUMENTE DE PLANIFICARE

Directiva IPPC - Nu este cazul

Directiva SEVESO – Nu este cazul

Directiva COV – Nu este cazul

Directiva LCP – Nu este cazul

Directiva- cadru apa

În urma realizării lucrărilor nu vor rezulta ape uzate și nu se va afecta stratul acvifer.

Directiva – cadru Aer

Proiectul nu va afecta calitatea aerului, având doar o influență temporară locală.

Directiva – cadru Deseuri

X. LUCRĂRI NECESARE ORGANIZĂRII DE ȘANTIER:

- Predarea cu proces verbal a amplasamentului la executant, cu asigurarea condițiilor ce îi revin pentru lucrul în siguranță;
- Imprejmuirea amplasamentului prin montare bandă de semnalizare amplasament sonda;
- Asigurarea echipelor de lucru necesare cu personal calificat și auxiliar corespunzător pentru operațiunile de executat;
- Înălțarea vegetației de pe amplasament;
- Mobilizarea utilajelor/echipamentelor (aducerea pe șantier a utilajelor și echipamentelor corespunzătoare lucrărilor și a mijloacelor de transport adecvate);
- Montare panou de informare privind proiectul;

În perioada de execuție a lucrărilor, toate utilajele/echipamentele necesare pentru activitățile prevăzute, vor fi instalate într-o zonă apropiată de cea a lucrării executate (cel mai apropiat parc aparținând OMV Petrom SA).

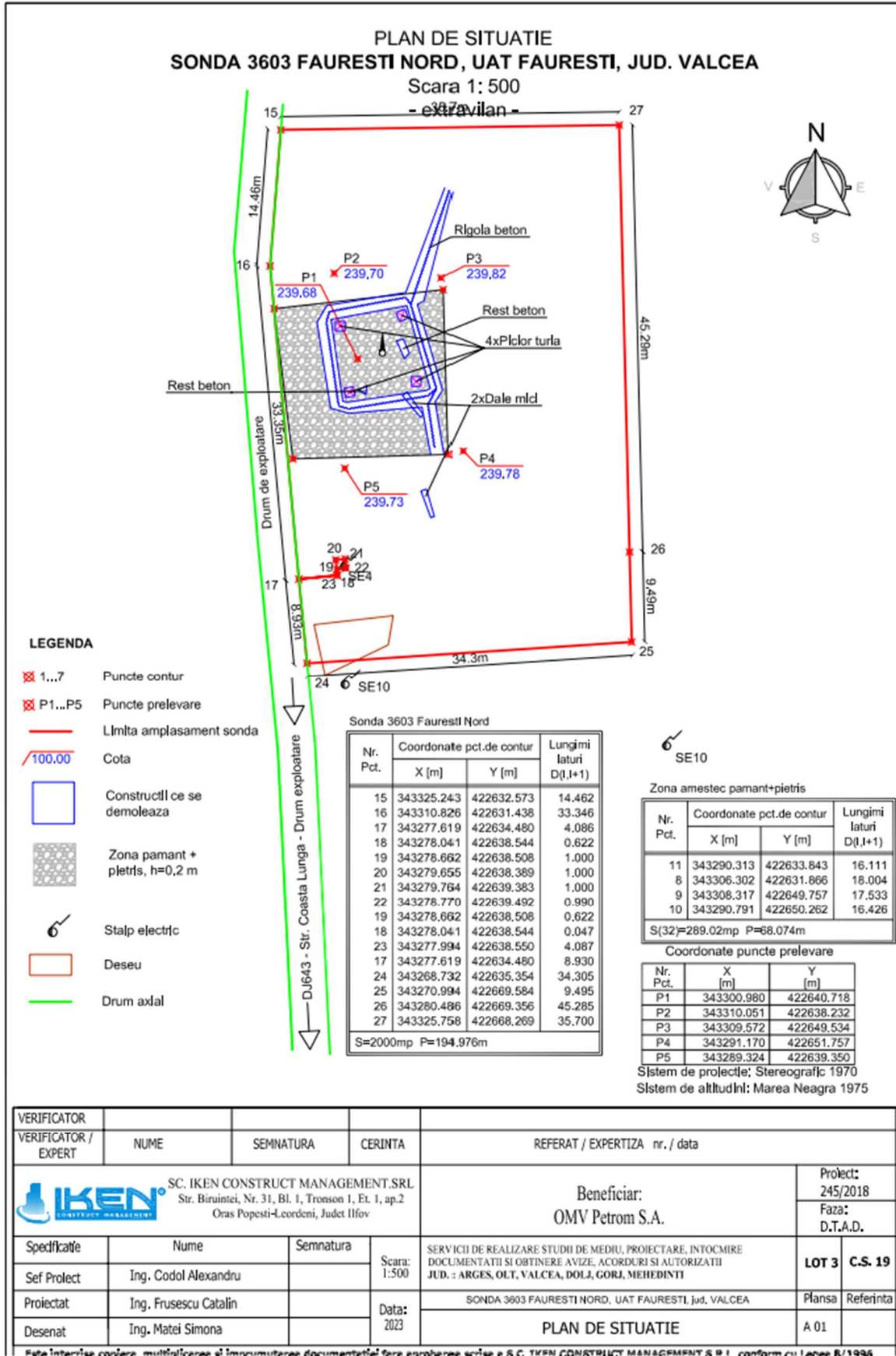
XI. LUCRĂRI DE REFACERE A AMPLASAMENTULUI LA FINALIZAREA INVESTIȚIEI, ÎN CAZ DE ACCIDENTE ȘI/SAU LA ÎNCETAREA ACTIVITĂȚII, ÎN MĂSURA ÎN CARE ACESTE INFORMAȚII SUNT DISPONIBILE:

Refacerea amplasamentului este obiectivul principal al prezentului proiect. Lucrările de refacere a amplasamentului au fost descrise detaliat în cadrul capitolului III.

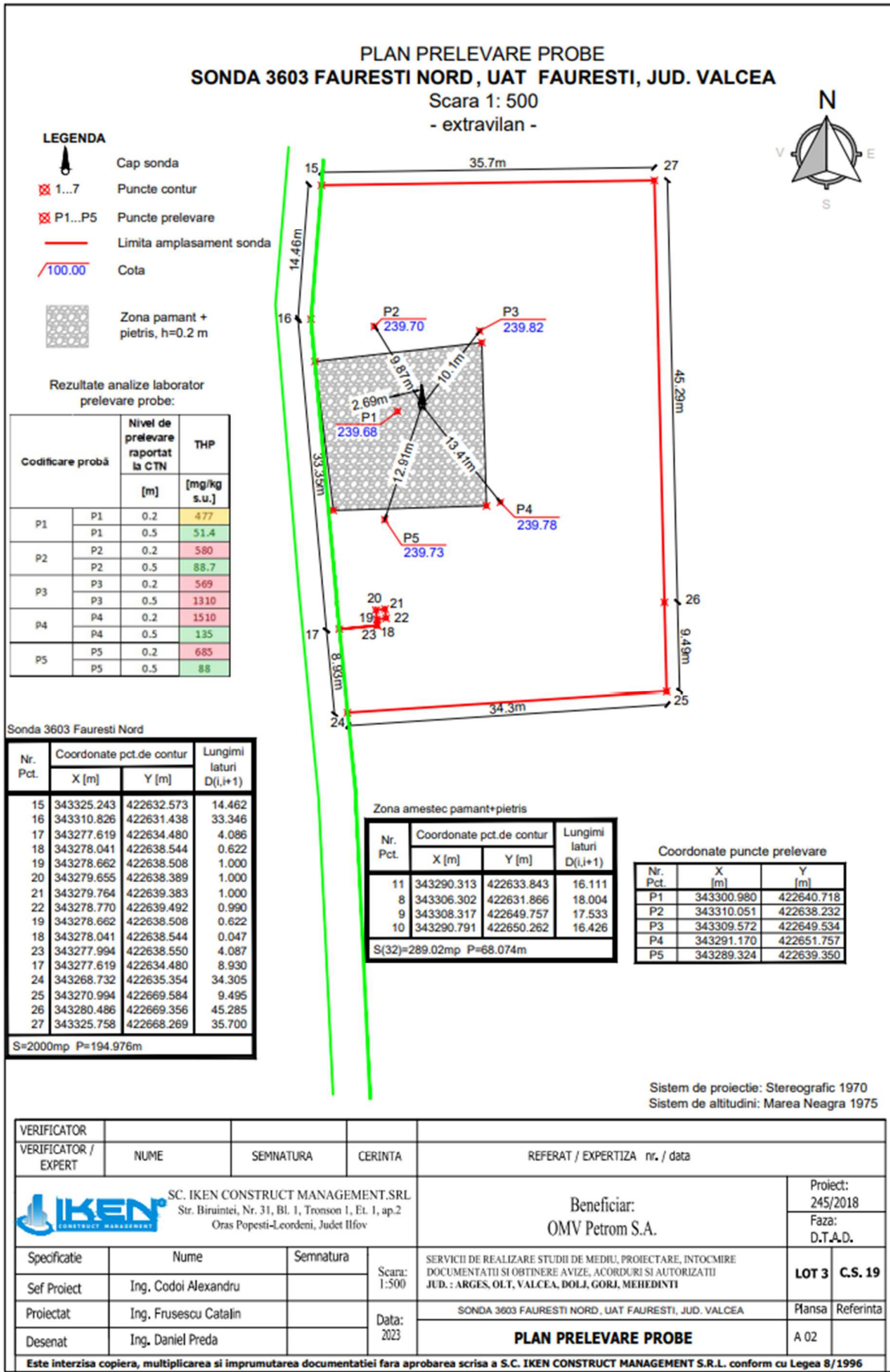
XII. ANEXE - PIESE DESENATE

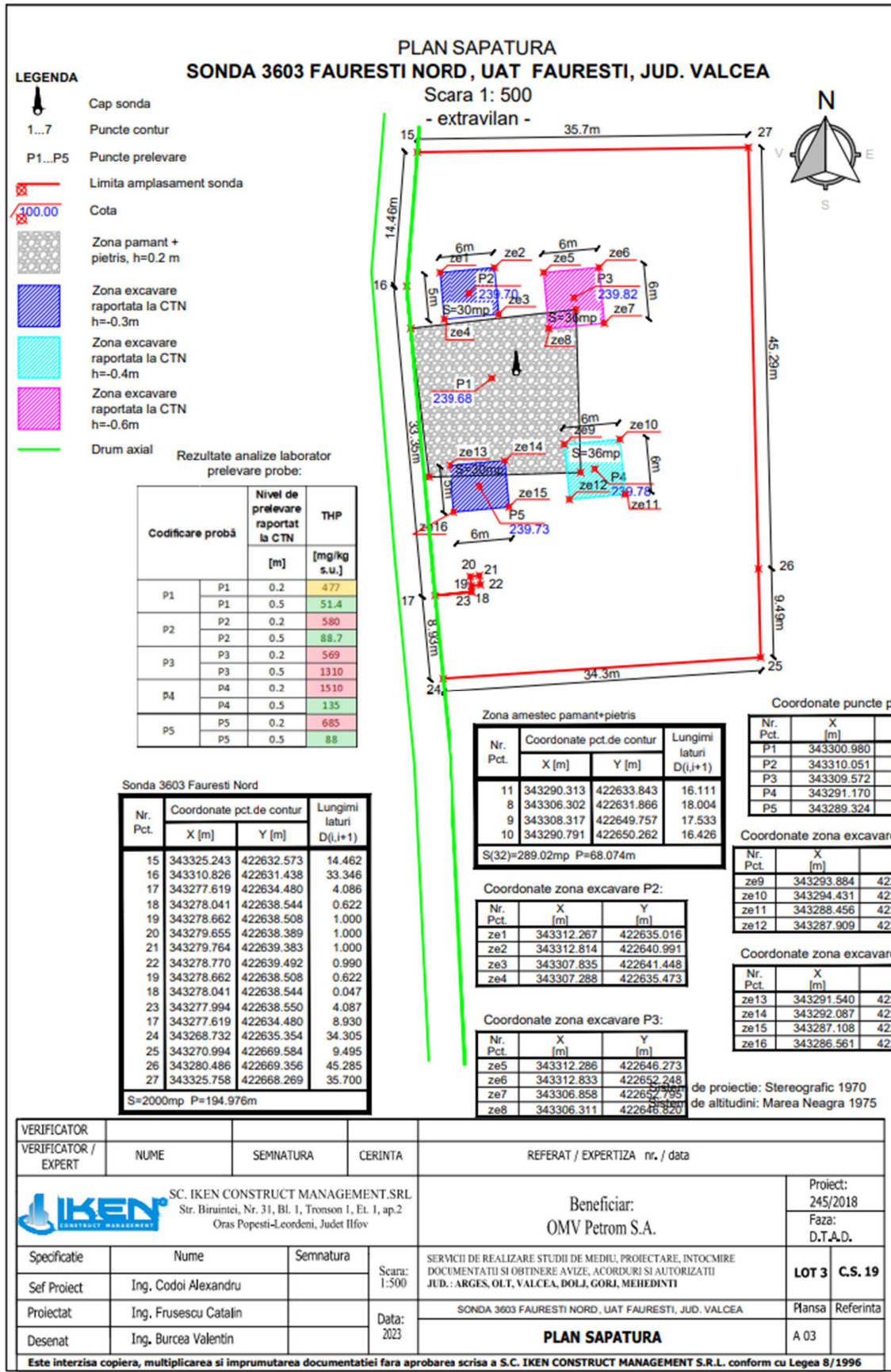
Conform specificului proiectului, se anexează următoarele planuri:

- Plan de situație - ANEXA nr. 01
- Plan de prelevare probe de sol - ANEXA nr. 02
- Plan de excavare / săpătură - ANEXA nr. 03
- Plan de încadrare în zonă - ANEXA nr. 04
- Poze cu amplasamentul sondei **3603 Fauresti Nord** - ANEXA nr. 05.



Anexa nr. 02- Plan de Prelevare





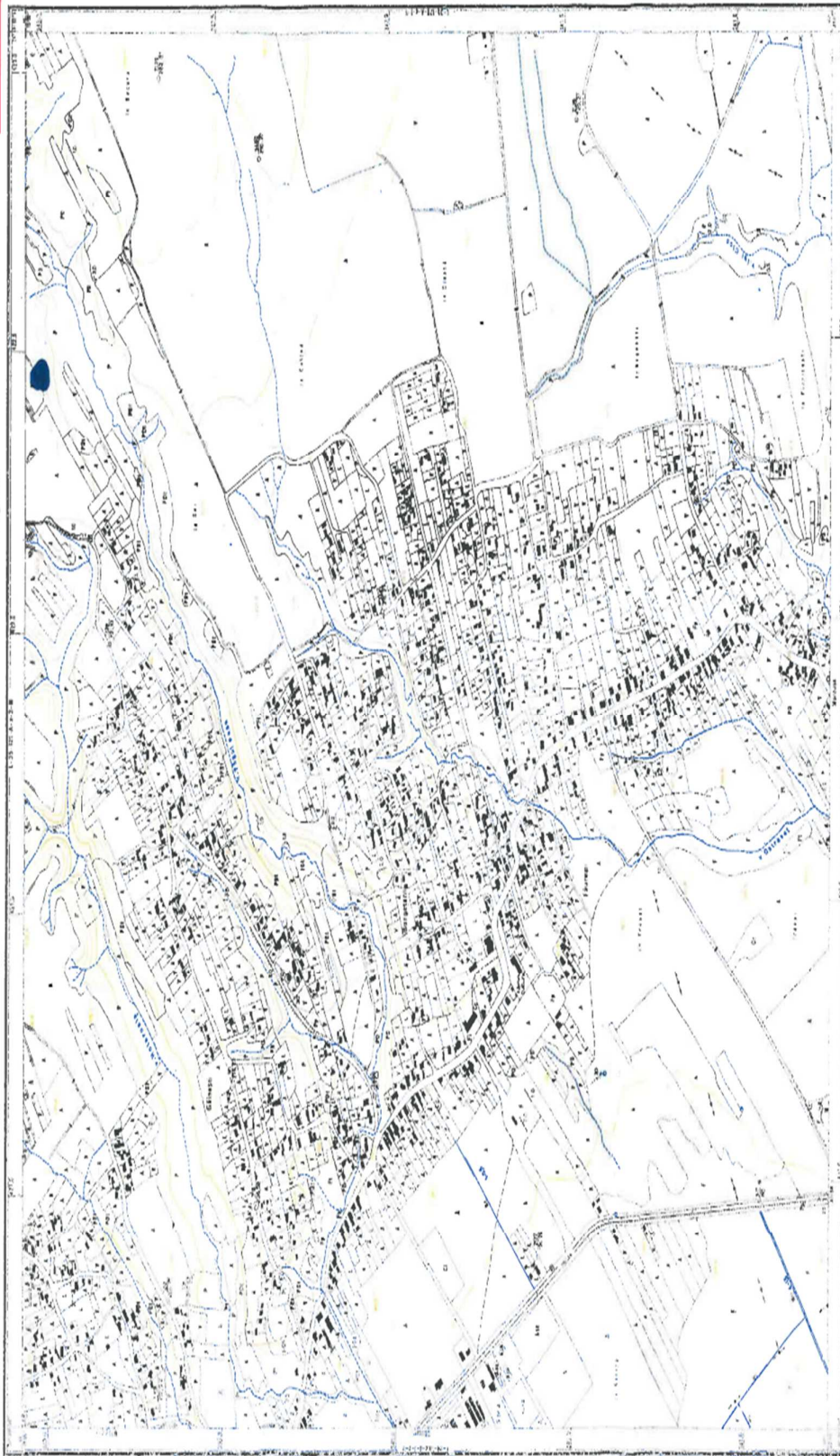
Anexa nr. 04- Plan de incadrare in zona

O.C.P.I. VALCEA
Digitally signed by Viortica
Draghici

L-35-121-A-C-1-I

Seria nr 3603

PROIECT DE INCADRARE IN ZONA
DEZVOLTAREA SI CONSTRUCIA
SISTEMULUI DE SECURITATE ROMANIA - JURNALUL 1/2004



PROIECT DE INCADRARE IN ZONA
DEZVOLTAREA SI CONSTRUCIA
SISTEMULUI DE SECURITATE ROMANIA - JURNALUL 1/2004

PROIECT DE INCADRARE IN ZONA
DEZVOLTAREA SI CONSTRUCIA
SISTEMULUI DE SECURITATE ROMANIA - JURNALUL 1/2004

PROIECT DE INCADRARE IN ZONA
DEZVOLTAREA SI CONSTRUCIA
SISTEMULUI DE SECURITATE ROMANIA - JURNALUL 1/2004

PROIECT DE INCADRARE IN ZONA
DEZVOLTAREA SI CONSTRUCIA
SISTEMULUI DE SECURITATE ROMANIA - JURNALUL 1/2004

Anexa nr. 05- Poze amplasament sonda 3603 Fauresti Nord



XIII. PENTRU PROIECTELE CARE INTRĂ SUB INCIDENȚA PREVEDERILOR ART. 28 DIN ORDONANȚA DE URGENȚĂ A GUVERNULUI NR. 57/2007 PRIVIND REGIMUL ARIILOR NATURALE PROTEJATE, CONSERVAREA HABITATELOR NATURALE, A FLOREI ȘI FAUNEI SĂLBATICE, APROBATĂ CU MODIFICĂRI ȘI COMPLETĂRI PRIN LEGEA NR. 49/2011, CU MODIFICĂRILE ȘI COMPLETĂRILE ULTERIOARE, MEMORIUL VA FI COMPLETAT CU URMĂTOARELE

Prezentul proiect nu intra sub incidența prevederilor art. 28 din Ordonanța de urgență a Guvernului nr. 57/2007 privind regimul ariilor naturale protejate, conservarea habitatelor naturale, a florei și faunei sălbatice, aprobată cu modificări și completări prin Legea nr. 49/2011, cu modificările și completările ulterioare.

XIV. PENTRU PROIECTELE CARE SE REALIZEAZĂ PE APE SAU AU LEGĂTURĂ CU APELE, MEMORIUL VA FI COMPLETAT CU URMĂTOARELE, INFORMAȚII, PRELUATE DIN PLANURILE DE MANAGEMENT BAZINALE, ACTUALIZATE

Nu este cazul.

XV. CRITERIILE PREVAZUTE IN ANEXA NR. 3 LA LEGEA NR. 292/2018 PRIVIND EVALUAREA IMPACTULUI ANUMITOR PROIECTE PUBLICE SI PRIVATE ASUPRA MEDIULUI

Proiectul „**Lucrari de abandonare aferente sondei 3603 Fauresti Nord**” are ca obiect realizarea lucrărilor de demolare, remediere și reabilitare a amplasamentului aferent sondei **3603 Fauresti Nord**.

Amplasamentul Sondei **3603 Fauresti Nord** este situat în extravilanul localității Fauresti., județul Valcea, suprafața terenului pe care se vor desfășura lucrările este de **3036.00 [mp] suprafață amplasament, 2000.00 [mp] suprafață amplasament, (careu sonda)**.

Proiectul „**Lucrari de abandonare aferente sondei 3603 Fauresti Nord**” nu se afla în relație cu alte proiecte existente sau planificate.

În perioada de execuție, impactul produs de desfășurarea lucrărilor în cadrul șantierului are efecte reduse asupra factorilor de mediu, iar în urma desfășurării proiectului nu vor apărea alte activități conexe. Deseurile rezultate în urma execuției lucrărilor vor fi colectate separat pe categorii și gestionate în conformitate cu prevederile legii nr. 17/2023 pentru aprobarea Ordonanței de urgență a Guvernului nr. 92/2021 privind regimul deșeurilor.

În urma analizării criteriilor de selecție din cadrul Anexei 3 la Legea nr. 292/2018, a rezultat faptul că pentru Proiectul „**Lucrari de abandonare aferente sondei 3603 Fauresti Nord**”, **nu este necesară efectuarea evaluării impactului asupra mediului.**

Intocmit,
Ing. Catalin Frusescu
SC IKEN CONSTRUCT MANAGEMENT
SRL