

MEMORIU DE PREZENTARE



Denumirea obiectivului: **„LUCRARI DE ABANDONARE AFERENTE SONDEI 3607
FAURESTI NORD”**

Beneficiar: **OMV PETROM - BUCUREȘTI**

Proiectant: **S.C. IKEN CONSTRUCT MANAGEMENT S.R.L.**

Nr. proiect: **245/2018- L3CS19S3607**

Anul: **2023**

CUPRINS

CUPRINS	2
I. DENUMIREA PROIECTULUI:	4
II. DATE GENERALE:	4
III. DESCRIEREA CARACTERISTICILOR FIZICE ALE INTREGULUI PROIECT:	4
- Rezumatul proiectului	4
- Justificarea necesitatii proiectului	4
- Valoarea investitiei	4
- Perioada de implementare propusa	4
- Planse reprezentand limitele amplasamentului	4
- Descriere a caracteristicilor fizice ale intregului proiect, formele fizice ale proiectului (planuri, clădiri, alte structuri, materiale de construcție etc.)	4
<input type="checkbox"/> Organizarea de santier si pregatirea amplasamentului pentru executia lucrarilor propuse:	5
<input type="checkbox"/> Deconectarea utilitatilor	5
<input type="checkbox"/> Debransare și dezafectare a conductelor și instalațiilor tehnologice	5
<input type="checkbox"/> Lucrari de Demolare	6
<input type="checkbox"/> Lucrări de remediere / reabilitare teren	6
- profilul și capacitățile de producție;	9
- descrierea instalației și a fluxurilor tehnologice existente pe amplasament (după caz);	9
- descrierea proceselor de producție ale proiectului propus, în funcție de specificul investiției, produse și subproduse obținute, mărimea, capacitatea;	9
- materiile prime, energia și combustibilii utilizați, cu modul de asigurare a acestora;	9
- racordarea la rețelele utilitare existente în zonă;	9
- descrierea lucrărilor de refacere a amplasamentului în zona afectată de execuția investiției;	10
- căi noi de acces sau schimbări ale celor existente;	10
- metode folosite în construcție/demolare;	10
- planul de execuție, cuprinzând faza de construcție, punerea în funcțiune, exploatare, refacere și folosire ulterioară;	10
- relația cu alte proiecte existente sau planificate	10
- detalii privind alternativele care au fost luate în considerare;	10
- alte activități care pot apărea ca urmare a proiectului (de exemplu, extragerea de agregate, asigurarea unor noi surse de apă, surse sau linii de transport al energiei, creșterea numărului de locuințe, eliminarea apelor uzate și a deșeurilor);	12
- alte autorizații cerute pentru proiect.	12
IV. DESCRIEREA LUCRĂRILOR DE DEMOLARE NECESARE	12
- planul de execuție a lucrărilor de demolare, de refacere și folosire ulterioară a terenului;	12
- predarea amplasamentului;	13
- organizarea șantierului;	13
- lucrări de demolare/desfiintare;	13
- lucrari de remediere/reabilitare teren;	13
- închiderea șantierului.	13
- descrierea lucrarilor	13
- descrierea lucrarilor de refacere a amplasamentului	13
- căi noi de acces sau schimbări ale celor existente, după caz;	13
- metode folosite în demolare;	13
- detalii privind alternativele care au fost luate în considerare;	13
- alte activități care pot apărea ca urmare a demolării (de exemplu, eliminarea deșeurilor).	13
V. DESCRIEREA AMPLASĂRII PROIECTULUI:	13
- distanța față de granițe pentru proiectele care cad sub incidența Convenției privind evaluarea impactului asupra mediului în context transfrontieră, adoptată la Espoo la 25 februarie 1991, ratificată prin Legea nr. 22/2001 cu modificările și completările ulterioare;	13
- localizarea amplasamentului in raport cu patrimoniul cultural potrivit Listei Monumentelor Istorice actualizata periodic si publicata in Monitorul Oficial al Romaniei si a Repertoriului Arheologic National instituit prin OG nr.43/2000 privind protecția patrimoniului arheologic și declararea unor situri arheologice ca zone de interes național, republicată, cu modificările și completările ulterioare;	13
- Hărți, fotografiile ale amplasamentului care pot oferi informații privind caracteristicile fizice ale mediului, atât naturale, cât și artificiale și alte informații privind:	14
- coordonatele geografice ale amplasamentului proiectului, care vor fi prezentate sub formă de vector în format digital cu referință geografică, în sistem de proiecție națională Stereo 1970.	14
- detalii privind orice variantă de amplasament care a fost luată în considerare.	14
VI. DESCRIEREA TUTUROR EFECTELOR SEMNIFICATIVE POSIBILE ASUPRA MEDIULUI ALE PROIECTULUI, ÎN LIMITA INFORMAȚIILOR DISPONIBILE	14

A.	Surse de poluanți și instalații pentru reținerea, evacuarea și dispersia poluanților în mediu	14
a)	Protecția calității apelor:.....	14
b)	Protecția aerului:.....	15
c)	Protecția împotriva zgomotului și vibrațiilor:.....	15
	Nu este cazul	15
d)	Protecția împotriva radiațiilor:	15
e)	Protecția solului și a subsolului:.....	15
f)	Protecția ecosistemelor terestre și acvatice:	16
g)	Protecția așezărilor umane și a altor obiective de interes public:	16
h)	Prevenirea și gestionarea deșeurilor generate pe amplasament în timpul realizării proiectului, inclusiv eliminarea:	16
i)	Gospodărirea substanțelor și preparatelor chimice periculoase:.....	18
B.	Utilizarea resurselor naturale, în special a solului, a terenurilor, a apei și a biodiversității	18
VII.	DESCRIEREA ASPECTELOR DE MEDIU SUSCEPTIBILE A FI AFECTATE ÎN MOD SEMNIFICATIV DE PROIECT.....	18
VIII.	PREVEDERI PENTRU MONITORIZAREA MEDIULUI - DOTĂRI ȘI MĂSURI PREVĂZUTE PENTRU CONTROLUL EMISIILOR DE POLUANȚI ÎN MEDIU, INCLUSIV PENTRU CONFORMAREA LA CERINȚELE PRIVIND MONITORIZAREA EMISIILOR PREVĂZUTE DE CONCLUZIILE BAT APLICABILE. SE VA AVEA ÎN VEDERE CA IMPLEMENTAREA PROIECTULUI SĂ NU INFLUENȚEZE NEGATIV CALITATEA AERULUI ÎN ZONĂ.	19
IX.	LEGĂTURA CU ALTE ACTE NORMATIVE ȘI/SAU PLANURI /PROGRAME / STRATEGII / DOCUMENTE DE PLANIFICARE	19
X.	LUCRĂRI NECESARE ORGANIZĂRII DE ȘANTIER:.....	20
XI.	LUCRĂRI DE REFACERE A AMPLASAMENTULUI LA FINALIZAREA INVESTIȚIEI, ÎN CAZ DE ACCIDENTE ȘI/SAU LA ÎNCETAREA ACTIVITĂȚII, ÎN MĂSURA ÎN CARE ACESTE INFORMAȚII SUNT DISPONIBILE:.....	20
XII.	ANEXE - PIESE DESENATE	20
XIII.	PENTRU PROIECTELE CARE INTRĂ SUB INCIDENȚA PREVEDERILOR ART. 28 DIN ORDONANȚA DE URGENȚĂ A GUVERNULUI NR. 57/2007 PRIVIND REGIMUL ARIILOR NATURALE PROTEJATE, CONSERVAREA HABITATELOR NATURALE, A FLOREI ȘI FAUNEI SĂLBATICE, APROBATĂ CU MODIFICĂRI ȘI COMPLETĂRI PRIN LEGEA NR. 49/2011, CU MODIFICĂRILE ȘI COMPLETĂRILE ULTERIOARE, MEMORIUL VĂ FI COMPLETAT CU URMĂTOARELE	26
XIV.	PENTRU PROIECTELE CARE SE REALIZEAZĂ PE APE SAU AU LEGĂTURĂ CU APELE, MEMORIUL VA FI COMPLETAT CU URMĂTOARELE, INFORMAȚII, PRELuate DIN PLANURILE DE MANAGEMENT BAZINALE, ACTUALIZATE	26
XV.	CRITERIILE PREVĂZUTE ÎN ANEXA NR. 3 LA LEGEA NR. 292/2018 PRIVIND EVALUAREA IMPACTULUI ANUNIMATOR PROIECTE PUBLICE ȘI PRIVATE ASUPRA MEDIULUI	26

I. DENUMIREA PROIECTULUI:

„LUCRARI DE ABANDONARE AFERENTE SONDEI 3607 FAURESTI NORD”

II. DATE GENERALE:

TITULAR:

- Numele: **OMV Petrom**; CUI: RO 1590082; J40/8302/1997
- Adresa postala: Strada Coralilor, Nr. 22, Sector 1, Bucuresti
- Contact:– Aurora Ionita, tel: 0730.170.775, e-mail: aurora.ionita@petrom.com

PROIECTANT:

- Numele: **S.C. IKEN Construct Management S.R.L.**; CUI: RO 14823112; J23/2190/2019; R030FNNB007501062793RO03
- Adresa: Str. Biruintei, Nr. 31, Bl. 1, Sc. 1, Etaj 1 – Oras Popesti – Leordeni, jud. Ilfov
- Contact: Ing. Burcea Valentin, 0737 688 369, valentin.burcea@iken.ro

III. DESCRIEREA CARACTERISTICILOR FIZICE ALE INTREGULUI PROIECT:

- Rezumatul proiectului

Proiectul „**Lucrari de abandonare aferente sondei 3607 Fauresti Nord**” are ca obiect realizarea lucrărilor de demolare, remediere si reabilitare a amplasamentului aferent sondei **3607 Fauresti Nord**.

Amplasamentul Sondei **3607 Fauresti Nord** este situat în extravilanul localității Fauresti, județul Valcea și este inchiriat de catre OMV PETROM S.A. conform Contractelor de Inchiriere nr. 510/06.02.2022 si 1211/18.05.2022.

Suprafața terenului pe care se vor desfășura lucrările este de **1393.00 [mp] suprafață amplasament, 1393.00 [mp] suprafață amplasament (careu sonda)**.

Pe amplasament nu se află construcții propriu-zise, ci doar elemente de beton care au fost utilizate pentru echipamente/platforme/instalații, Fundatie picior turla, Rest beton, Beci betonat, ce se vor desființa în totalitate.

Prezentul proiect nu intra sub incidenta prevederilor art. 28 din Ordonanța de urgență a Guvernului nr. 57/2007 privind regimul ariilor naturale protejate, conservarea habitatelor naturale, a florei și faunei sălbatice, aprobată cu modificări și completări prin Legea nr. 49/2011, cu modificările și completările ulterioare.

Prezentul proiect nu se realizeaza pe ape si nu are legătură cu apele.

- Justificarea necesitatii proiectului

Necesitatea proiectului intervine in urma obligatiilor titularului proiectului de a readuce la starea initiala terenurile utilizate pentru exploatarea resurselor de subsol.

- Valoarea investitiei

Valoarea investitiei pentru Proiectul “**LUCRARI DE ABANDONARE AFERENTE SONDEI 3607 FAURESTI NORD**” reprezentand lucrarile de demolare, remediere si refacere a amplasamentului sondei este estimata a fi de **99137.65 lei**.

- Perioada de implementare propusa

Desfasurarea tuturor activitatilor fiind estimata a avea loc in perioada de valabilitate a Autorizatiei de desfiintare ce va fi emisa de Primaria Fauresti.

- Planse reprezentand limitele amplasamentului

In **Anexa nr. A01** este prezentat planul de situatie aferent amplasamentului sondei **3607 Fauresti Nord** din judetul Valcea.

- Descriere a caracteristicilor fizice ale intregului proiect, formele fizice ale proiectului (planuri, clădiri, alte structuri, materiale de construcție etc.)

Principalele activități care se vor desfășura pe amplasamentul indicat sunt:

- predarea amplasamentului;
- organizarea șantierului;
- lucrări de demolare/desfiintare;
- lucrari de remediere/reabilitare teren;
- închiderea șantierului.

Elementele prezente pe amplasament in timpul investigarii terenului, propuse a fi desființate sunt:

Nr. crt.	Elemente identificate	Cantitatea estimata
1	Beci sonda	1 buc
2	Zona pietruită în careu	~ 800 mp; h=+0.2 m
3	Rest beton	~ 4 mc
4	Fundatie picior turla	2 buc (1mx1mx1m)

Elementele care nu sunt vizibile la suprafața, dar se estimează că pot fi identificate în timpul execuției:

Elemente estimate, care nu sunt vizibile	Cantitatea estimată
Ancore	4 buc
Fundatie MAST	1 buc

În cadrul proiectului se vor realiza atât lucrările de demolare/desființare a elementelor prezente pe amplasamentul sondei **3607 Fauresti Nord**, cât și lucrările de remediere și reabilitare a terenului aferent.

Principalele lucrări propuse a fi executate pentru abandonarea de suprafața a sondei sunt următoarele:

- **Organizarea de santier și pregătirea amplasamentului pentru execuția lucrărilor propuse:**
 - Predarea cu proces verbal a amplasamentului la executant, cu asigurarea condițiilor ce îi revin pentru lucrul în siguranță;
 - Imprejmuirea amplasamentului prin montare bandă de semnalizare amplasament sonda;
 - Asigurarea echipelor de lucru necesare cu personal calificat și auxiliar corespunzător pentru operațiunile de executat;
 - Înlăturarea vegetației de pe amplasament;
 - Mobilizarea utilajelor/echipamentelor (aducerea pe santier a utilajelor și echipamentelor corespunzătoare lucrărilor și a mijloacelor de transport adecvate);
 - Montare panou de informare privind proiectul;

În perioada de execuție a lucrărilor, toate utilajele/echipamentele necesare pentru activitățile prevăzute, vor fi instalate într-o zonă apropiată de cea a lucrării executate (cel mai apropiat parc aparținând OMV Petrom).

- **Deconectarea utilităților**

Înainte de începerea lucrărilor propuse se vor efectua următoarele activități:

- se va efectua debranșarea de la rețelele de alimentare cu energie electrică ;
- se va verifica existența tensiunii la cablurile electrice existente pe amplasament după care se va proceda la dezafectarea lor.

- **Debranșare și dezafectare a conductelor și instalațiilor tehnologice**

Intrucât sonda **3607 Fauresti Nord** nu mai produce (activitatea a încetat în anul 1999) și a fost abandonată în adâncime din anul 2023, în baza acordului **ANRM nr. 22-AB/03.06.2022**.

Dezafectarea conductei de amestec a sondei, de la sonda la parc, nu reprezintă obiectul prezentului proiect, întrucât aceasta deservește și altor sonde. În cadrul proiectului **“Lucrări de abandonare aferente sondei 3607 Fauresti Nord”** se vor dezafecta doar tronșoanele de conductă până la limita amplasamentului, după golire și decontaminare și se vor monta blinde. Reziduurile rezultate în urma golirii conductelor se vor depozita în habe metalice și ulterior vor fi transportate în locațiile indicate de reprezentanții Petrom.

Lucrările propuse se vor realiza în cadrul amplasamentului sondei, în limitele acestuia. În situația în care în timpul lucrărilor de execuție se va identifica existența unor conducte subterane, împreună cu reprezentantul OMV Petrom se va stabili dacă acestea sunt conducte active sau inactive. În cazul în care aceste conducte nu sunt utilizate, se vor dezafecta până la limita amplasamentului și se vor blinda.

Premergător dezafectării conductelor se vor lua următoarele măsuri:

- se va împrejmuï zona de lucru cu banda de semnalizare și se vor monta panouri de avertizare asupra pericolelor;
- șantierul va fi dotat cu echipamente necesare stingerii incendiilor;
- personalul prezent pe șantier va fi instruit în vederea respectării normelor de protecție a muncii și utilizarea echipamentelor de stingere a incendiilor;

Deșeurile metalice rezultate vor fi depozitate în locul special amenajat pentru depozitarea deșeurilor, urmând ca la finalul lucrărilor să fie predate către firme autorizate de recuperare și valorificare a deșeurilor re folosibile.

- **Lucrari de Demolare**

- ✓ ***Demolarea structurilor din beton***

Pentru executarea acestor lucrări se pot stabili mai multe operatiuni tehnologice de lucru în funcție de următoarele condiții:

- tipurile de utilaje avute în dotare de societatea care execută demolarea;
- structura constructivă a elementelor din beton;
- poziția de lucru (orizontal sau vertical);
- dimensiunea lucrărilor executate;
- spațiul în care se execută operația;
- timpul avut la dispoziție pentru executarea lucrărilor;

În funcție de utilajele folosite pentru demolarea structurilor din beton, se pot folosi următoarele metode:

- prin tragere sau împingere;
- prin răsturnare sau afundare;
- prin utilizarea excavatorului;

Dezafectarea fundațiilor de beton se va face prin mijloace mecanice. Operațiunea de dezafectare a elementelor din beton va fi precedată de săpătura pământului din jurul betonului.

Beciul sondei se va desființa. Se va acorda atenție sporită ca în timpul lucrărilor de desființare să nu fie afectată coloana sondei.

Elementele care se pot re folosii se vor transporta la locațiile indicate de reprezentanții OMV Petrom, iar elementele care nu mai pot fi re folosite se vor picona/concasa. În măsura în care este posibil, deseul rezultat va fi predat către firme autorizate de colectare și valorificare a deșeurilor. În situația în care nu se va identifica o metoda de valorificare, deseul va fi transportat și eliminat la depozitele autorizate de deșeuri industriale.

La finalizarea lucrărilor de demolare/desființare a elementelor de suprafața umplerea gropilor rezultate în urma lucrărilor de desființare se va realiza cu sol curat furnizat din surse autorizate în acest sens. Solul curat utilizat pentru umplutură trebuie să aibă categoria similară cu cea a solului învecinat amplasamentului.

Realizarea umpluturilor se va face cu stricta respectare a prevederilor din caietul de sarcini cu privire la aceste lucrări.

Lucrările de demolare/desființare vor fi făcute **de echipe specializate în lucrări de demolare, conduse permanent de un cadru tehnic competent** cu experiență în acest gen de lucrări.

Tot personalul muncitor va fi dotat obligatoriu cu echipament individual de protecție în conformitate cu cerințele normelor de sanatare și securitate în munca.

Pe toată durata lucrărilor de demolare/desființare, conducătorul lucrării va supraveghea, coordona și verifica permanent răspunzând direct de respectarea atât a tehnologiilor de lucru, cât și a Normelor de Sanatare și Securitate în Munca existente în vigoare la data executiei lucrărilor referitoare la lucrări de demolare.

Prin responsabilitatea conducătorului lucrării, se va interzice cu desăvârșire continuarea lucrărilor de demolare începute fără luarea de măsuri de protecție și asigurarea stabilității tuturor elementelor demolate parțial.

- **Lucrări de remediere / reabilitare teren**

- **Caracteristicile și funcțiile solului, ale formațiunilor geologice și ale apelor subterane**

Teritoriul județului Valcea se suprapune pe cele două mari unități situate la exteriorul Carpaților: Depresiunea Getică în nord și Platforma Moesică în sud. Depresiunea Getică formată în urma mișcărilor larmice de la sfârșitul cretacului, a funcționat ca o arie de sedimentare din paleogen până la începutul cuaternarului, când a fost colmatată și ușor înălțată. Fundamentul acesteia este constituit din formațiuni cristaline de tip carpatic, scufundate la mii de metri. În sud se delimitează față de fundamentul Platformei Moesice prin falia pericarpatică. Sedimentul care o acoperă, reprezentat prin depozite de molasă, aparține intervalului paleogen-cuaternar inferior; la zi apărând doar formațiunile piemontane levantin-cuaternale alcătuite din argile, nisipuri și pietrișuri cu structură fluvio-torențială, acoperite și ele de depozite loessoide (luturi nisipoase). Platforma Moesică situată la sud de aliniamentul Fauresti. – Bărăști (incluzând și zona de tranziție către depresiunea Getică) este formată dintr-un fundament cristalin (epi și mezometamorfic) întâlnit în forajele de la Optași și Slatina, la adâncimi de 2931 metri și respectiv, 3150 metri.

Pentru amplasamentul sondei **3607 Fauresti Nord**, probele prelevate din careul sondei au evidențiat următoarea litologie:

- În forajele **P1, P2, P3, P4 și P5**:
 - ±0.00m...-0.20m un strat de sol vegetal brun;
 - -0.20m...-0.50m un strat de argila bruna.

➤ **Distributia poluantilor in mediu geologic**

În vederea evaluării calitatii solului din amplasamentul sondei **3607 Fauresti Nord**, au fost efectuate investigații pe amplasament constând în executia de foraje și prelevarea de probe de sol. Probele prelevate au fost analizate în vederea determinării concentrației de Total Hidrocarburi din Petrol (THP). Planul de prelevare probe este prezentat în **Anexa A02**. În urma rezultatelor analizelor efectuate în laborator, valorile măsurate ale indicatorului THP pentru probele prelevate sunt următoarele:

Codificare probă		Nivel de prelevare raportat la CTN [m]	THP[mg/kg s.u.]
P1	P1	0.2	3370
	P1	0.5	38.8
P2	P2	0.2	38.4
	P2	0.5	27.2
P3	P3	0.2	411
	P3	0.5	59.6
P4	P4	0.2	2530
	P4	0.5	89.6
P5	P5	0.2	435
	P5	0.5	2590

Lucrarile de investigare au avut ca scop stabilirea gradului de contaminare a solului pe amplasamentul sondei **3607 Fauresti Nord** și a propunerii metodei de remediere a terenului aferent.

Având în vedere cele menționate anterior, rezultatele valorilor determinate pentru probele de sol au fost comparate cu valorile de referință pentru urme de elemente chimice în sol, pentru **terenuri cu folosință sensibilă**, conform Ordinul MAPPM nr. 756/1997 pentru aprobarea Reglementării privind evaluarea poluării mediului.

Raportarea valorilor indicatorului de calitate Total Hidrocarburi din Petrol la valorile de referință conform ordinului MAPPM 756/1997 a evidențiat:

Forajele P1 și P4:

- la adâncimea **0.2 m** s-a constatat că valoarea concentrației indicatorului THP **se situează peste pragul de intervenție** pentru terenuri cu folosință sensibilă.
- la adâncimea **0.5 m** s-a constatat că valoarea concentrației indicatorului THP **se situează sub pragul de alertă** pentru terenuri cu folosință sensibilă.

Forajul P3:

- la adancimea **0.2 m** s-a constatat ca valoarea concentratiei indicatorului THP **se situeaza peste pragul de alerta, dar sub pragul de interventie** pentru terenuri cu folosinta sensibila.

- la adancimea **0.5 m** s-a constatat ca valoarea concentratiei indicatorului THP **se situeaza sub pragul de alerta** pentru terenuri cu folosinta sensibila.

Forajul P5:

- la adancimea **0.2 m** s-a constatat ca valoarea concentratiei indicatorului THP **se situeaza peste pragul de interventie, dar sub pragul de alerta** pentru terenuri cu folosinta sensibila.

- la adancimea **0.5 m** s-a constatat ca valoarea concentratiei indicatorului THP **se situeaza peste pragul de interventie** pentru terenuri cu folosinta sensibila.

Proiectantul in baza „*Metodologiei proprii privind prelevare, analiza si estimarea cantitatilor de sol contaminate*” a analizat valorile concentratiei de THP a fiecarei probe in parte, a realizat apoi corelatii ulterior cu stratele inferoare/superioare precum si cu valorile celorlalte probe din amplasament, a recomandat pentru fiecare foraj o suprafata estimata ce-si are rolul de a cuprinde pata de poluare estimata si o adancime de excavare raportata la valorile analizelor. In urma acestor estimari realizate de catre proiectant, rezulta volumele de sol estimat a fi contaminat ce se recomanda a fi excavate si transportate pentru bioremediere.

Mentionam faptul ca, proiectantul include in documentatia tehnica de demolare si remediere a amplasamentului, obligatia supervizorului de a urmari si de a asigura ca din amplasament, se vor excava doar cantitatile de sol real contaminate in limita volumului estimate.

Cu privire la distributia poluantilor in mediu geologic, in urma analizelor de laborator se poate constata faptul ca amplasamentul este contaminat cu hidrocarburi petroliere, concentratiile acestui tip de poluant avand valorile cele mai mari in proximitatea posibilelor surse principale (hotspoturi) de poluare, si anume coloana sondei si posibila zona de pozitionare a fostei habe de decantare.

Cu privire la gradul de risc pe care il prezinta poluantii, intrucat sursa de poluare a fost eliminata (sonda si-a incheiat activitatea in anul 2002 si abandonarea in adancime in anul 2023), amplasamentul se afla la distante fata de asezarile umane, in zona amplasamentului nu a fost identificat un curs de apa in imediata vecinatate, iar prin realizarea lucrarilor de decontaminare propuse (excavare sol contaminat) se poate considera ca riscul de afectare a tuturor factorilor de mediu este un risc scazut.

In urma analizelor realizate pentru determinarea concentratiei indicatorului de calitate THP se propun urmatoarele activitati pentru remediere/reabilitare si refacere a terenului aferent amplasamentului:

➤ **Excavare sol contaminat**

- Beciul sondeise va curata, volum de sol contaminat din curățarea beciului (volumul interior al beciului): $1.80[m] \times 1.80[m] \times 1.80[m] = \mathbf{6[mc]}$.

- Suprafata de excavare în zona forajului **P1**: $45.00[mp] - \text{adâncime de excavare } 0.40[m]$; rezulta un volum de sol contaminat de $V_s = 45.00[mp] \times 0.4[m] = \mathbf{18 [mc]}$.

- Suprafata de excavare în zona forajului **P4**: $26.00[mp] - \text{adâncime de excavare } 0.40[m]$; rezulta un volum de sol contaminat de $V_s = 26.00[mp] \times 0.4[m] = \mathbf{10.4 [mc]}$.

- Suprafata de excavare în zona forajului **P5**: $36.00[mp] - \text{adâncime de excavare } 0.60[m] - \text{se recupereaza volumul de sol curat cuprins in intervalul } [(0.00m) - (-0.30m)]$ rezulta un volum de sol contaminat de $V_s = 36.00[mp] \times 0.6[m] - 36.00[mp] \times 0.3[m] = \mathbf{11 [mc]}$.

Volum total de sol estimat contaminat: 50 [mc]

Adâncimile de excavare sunt considerate de la cota terenului natural.

Note:

- Acolo unde, la excavare, se constată că suprafata poluată este mai mică decât suprafata estimată, se va excava doar solul poluat.
- În cazul în care, la excavare, se constată existenta unui batal si in cadrul acestuia poluarea se extinde mai mult decât suprafata estimată, executantul

lucrărilor va informa imediat Beneficiarul; Beneficiarul va informa Autoritatea de Mediu, iar lucrările vor continua numai după primirea punctului de vedere a Autorității de Mediu.

- Solul curat excavat în timpul lucrărilor de demolare va fi depozitat pe amplasament și va putea fi refolosit pentru umplutura la finalizarea lucrărilor de excavare a solului contaminat
- După finalizarea excavării solului contaminat se vor preleva probe de sol din peretii zonelor excavate pentru determinarea calitatii solului. Rezultatele obținute în urma analizei se vor transmite la APM Valcea sub forma de raport de încercare, însoțite de planul de prelevare probe **dacă nu sunt conforme**.
- Încărcarea și transportul solului contaminat se va efectua cu mijloace de transport autorizate, către stațiile de bioremediere OMV Petrom sau ale altor operatori economici autorizați în acest sens.
- Umplerea excavației și aducerea terenului amplasamentului cât mai aproape de starea naturală se face până la cotele terenurilor învecinate. Umplerea se va realiza cu sol curat furnizat din surse autorizate în acest sens. Solul curat utilizat pentru umplură trebuie să aibă categoria similară cu cea a solului învecinat amplasamentului.
- Solul curat utilizat pentru umplură trebuie să aibă categoria similară cu cea a solului învecinat amplasamentului.
- Amplasamentul sondei se va discui, nivela și inierba după caz.

Pe toată perioada de realizare a lucrărilor prevăzute în proiect se vor lua toate măsurile de **protejare a mediului înconjurător**, în conformitate cu legislația în vigoare, prin evitarea transmiterii de vibrații puternice sau șocuri, împrăscări de materiale, degajare puternică de praf, asigurarea acceselor necesare, împrejmuirea zonei etc.

Executantul lucrărilor este obligat să completeze pentru fiecare operațiune executată **Registrul Activităților**. Operațiunile cuprinse în Registrul Activităților se vor aviza de beneficiar și de dirigintele de șantier.

- **profilul și capacitățile de producție;**

Nu este cazul.

- **descrierea instalației și a fluxurilor tehnologice existente pe amplasament (după caz);**

La momentul vizitei pe amplasament s-a constatat faptul că nu există instalații sau fluxuri tehnologice active. Proiectul propus presupune desființarea în totalitate a elementelor de beton, pietris și a facilităților ramase pe amplasament în urma încetării activității de exploatare a titeiului prin intermediul sondei **3607 Fauresti Nord**.

- **descrierea proceselor de producție ale proiectului propus, în funcție de specificul investiției, produse și subproduse obținute, mărimea, capacitatea;**

Prezentul proiect nu prezintă componente de producție, drept urmare nu se pot descrie elemente specifice capacităților de producție, produse sau subproduse obținute.

- **materiile prime, energia și combustibilii utilizați, cu modul de asigurare a acestora;**

Pentru implementarea prezentului proiect nu este necesară utilizarea unor materii prime.

În cadrul proiectului vor fi utilizați combustibilii necesari funcționării utilajelor cu ajutorul cărora se vor realiza lucrările de demolare, excavare și umplere (*ca de exemplu: buldoexcavator, încărcător frontal, camion transportor etc.*)

- **racordarea la rețelele utilitare existente în zonă;**

Pentru implementarea prezentului proiect nu este necesară racordarea la rețele utilitare existente în zonă. Lucrările de demolare, excavare și umplere nu necesită echipamente care să presupună racordarea la rețele de utilități (apa, canalizare, energie electrică etc.).

Organizarea de șantier care poate presupune racordare la utilități existente nu se va efectua pe amplasamentul sondei, ci la cel mai apropiat parc OMV Petrom, unde utilitățile sunt deja racordate.

- **descrierea lucrărilor de refacere a amplasamentului în zona afectată de execuția investiției;**

Obiectul principal al prezentului proiect este acela de refacere a terenului amplasamentului sondei **3607 Fauresti Nord**. Principalele activități care se vor desfășura sunt:

- o lucrari de remediere/reabilitare teren - excavarea si eliminarea solului contaminat identificat in amplasament si umplerea golurilor rezultate in urma excavarilor cu sol curat sau, pana la cotele terenurilor invecinate
- o discuire, nivelare si inierbare dupa caz.

- **căi noi de acces sau schimbări ale celor existente;**

Pentru implementarea prezentului proiect nu sunt necesare cai noi de acces, nici modificarea celor existente.

Accesul la sonda **3607 Fauresti Nord** se va realiza din drumurile de servitute existente, alaturate amplasamentului.

- **metode folosite în construcție/demolare;**

Pentru executarea lucrărilor de demolare se pot stabili mai multe operatiuni tehnologice de lucru în funcție de următoarele condiții:

- o tipurile de utilaje avute în dotare de societatea care execută demolarea;
- o structura constructivă a elementelor din beton;
- o poziția de lucru (orizontal sau vertical);
- o dimensiunea lucrărilor executate;
- o spațiul în care se execută operația;
- o timpul avut la dispoziție pentru executarea lucrărilor.

În funcție de utilajele folosite pentru demolarea structurilor din beton, se pot folosi următoarele metode:

- o prin tragere sau împingere;
- o prin răsturnare sau afundare;
- o prin utilizarea excavatorului;
- o prin șocuri repetate;
- o prin folosirea de dispozitive hidraulice.

- **planul de execuție, cuprinzând faza de construcție, punerea în funcțiune, exploatare, refacere și folosire ulterioară;**

Nu este cazul.

- **relația cu alte proiecte existente sau planificate**

Proiectul „**Lucrari de abandonare aferente sondei 3607 Fauresti Nord**” nu se afla in relatie cu alte proiecte existente sau planificate.

- **detalii privind alternativele care au fost luate în considerare;**

Pentru componenta de Remediere si Reabilitare a amplasamentului, Proiectantul a avut in vedere atat metoda de bioremediere in-situ, cat si metodele ex-situ si atenuare naturala.

In cadrul proiectelor de Abandonare, Remediere si Reabilitare a terenurilor aferente sondelor OMV Petrom, Proiectantul a avut in vedere atat **metoda de bioremediere in-situ, cat si metodele ex-situ si atenuare naturala**, propunand metoda optima pentru amplasamentul sondei, in functie de particularitatile acestuia.

In analiza metodelor de remediere a calitatii solurilor – Proiectantul a avut in vedere urmatoarele linii directoare:

- Respectarea Legislatiei in domeniu, aplicabila la data elaborarii proiectelor, ca de exemplu, nelimitativ:
 - o *Ord. nr. 756 din 3 noiembrie 1997 pentru aprobarea Reglementarii privind evaluarea poluarii mediului* – ordin ce defineste pragurile de raportare a concentratiilor de poluant identificat in sol;
 - o *Ord. nr. 184 din 21 septembrie 1997* – singura legislatie care prevede metodologii de prelevare a probelor de sol si indica orientativ un numar de puncte de prelevare raportat la suprafetele investigate;

- Respectarea *Mentiunilor asupra metodologiei de estimare a cantitatilor de sol contaminat* – document propriu Proiectantului – elaborat ca necesitate in urma vidului legislativ in domeniu;

In alegerea metodei propuse de Proiectant referitor la *Refacerea si remedierea calitatii solului aferenta obiectivelor OMV Petrom* au fost luate in considerare urmatoarele aspecte:

- la momentul elaborarii proiectelor si in conditionarile legislative in vigoare (*valorile concentratiilor maxime ale hidrocarburilor din sol*), **metoda in-situ nu garanteaza incadrarea in parametrii prevazuti de legislatie**, in timp ce metoda de remediere propusa de Proiectant (**metoda ex-situ**) garanteaza, prin analize de probe de sol, certificarea incadrarii in limitele impuse de legiuitor;
- proiectele de Remediere si Reabilitare a terenurilor elaborate de Proiectant prevad tratarea unor suprafete **mai mari de 100[mp]** si la adancimi **mai mari de -0,50[m]**, situatie neaplicabila pentru metoda de remediere in-situ din considerente tehnico-economice;
- proiectele de Remediere si Reabilitare a terenurilor elaborate de Proiectant prevad si tratarea unor terenuri contaminate cu concentratii de hidrocarburi ce uneori **depasesc 5%**, situatie in care metoda de remediere in-situ este neaplicabila din considerente tehnico-economice;
- procesul de bioremediere in-situ se desfasoara pe **durate de timp considerabile**, de ordinul lunilor calendaristice, cu rezultate probate doar in anumite conditii date si imposibil de estimat la momentul proiectarii.
- in acelasi timp, metoda ex-situ de Remediere si Reabilitare a terenurilor prevede o durata scurta de desfasurare a lucrarilor de Remediere si Reabilitare (*excavare sol contaminat si umplere cu sol incadrat in parametrii acceptati de lege din punct de vedere al concentratiilor de hidrocarburi*) (**cca 9 zile**), cu rezultate proiectate certe care respecta incadrarea in limitele admise de legislatia in vigoare.
- Combinarea metodelor de remediere in situ cu metoda de remediere ex-situ pentru amplasamentul sondei **3607 Fauresti Nord** nu este aplicabila din punct de vedere tehnico economic.

In cazul sondei **3607 Fauresti Nord** aplicarea metodei de bioremediere in-situ ar presupune necesitatea monitorizarii calitatii solului. Daca la finalul proceselor chimice rezultate in urma aplicarii metodei de bioremediere in-situ - rezultatul (*concentratiile de hidrocarburi existente in sol*) nu incadreaza solul in parametrii acceptati de legislatie, este necesara repetarea procesului de bioremediere. Tinand cont de faptul ca bioremedierea in-situ nu garanteaza remedierea amplasamentului pana la incadrarea in parametrii acceptati de legislatie – intr-un timp si cu costuri rezonabile pentru mediu, proiectantul nu considera fezabila aceasta metoda de decontaminare pentru amplasamentul sondei **3607 Fauresti Nord**.

Deoarece concentratia de THP identificata pe amplasamentul sondei **3607 Fauresti Nord** determinata prin analiza probelor de sol intr-un laborator atestat RENAR, are valori peste **2500 [mg/kg s.u.]** si tinand cont de faptul ca bioremedierea in-situ garanteaza remedierea amplasamentului in proportie de maxim 50%, proiectantul nu considera fezabila aceasta metoda de decontaminare pentru sonda analizata.

In urma analizarii metodelor sus mentionate, Proiectantul a ales metoda optima pentru amplasamentul sondei, in functie de particularitatile acestuia. In analiza metodelor de remediere a calitatii solurilor – Proiectantul a avut in vedere urmatoarele linii directoare:

- Respectarea Legislatiei si a reglementarilor in domeniu, aplicabile la data elaborarii proiectelor, ca de exemplu, nelimitativ:
 - o *Ord. nr. 756 din 3 noiembrie 1997 pentru aprobarea Reglementarii privind evaluarea poluarii mediului* – ordin ce defineste pragurile de raportare a concentratiilor de poluant identificat in sol;

- *Ord. nr. 184 din 21 septembrie 1997* – singura legislație care prevede metodologiile de prelevare a probelor de sol și indica orientativ un număr de puncte de prelevare raportat la suprafețele investigate;
- Respectarea *Mentiunilor asupra metodologiei de estimare a cantităților de sol contaminat* – document propriu Proiectantului – elaborat ca necesitate în urma vidului legislativ în domeniu.

În conformitate cu prevederile *Strategiei Naționale și Planului Național pentru Gestionarea Siturilor Contaminate din România* – un amplasament poate fi considerat contaminat dacă se respectă simultan condițiile principiului **Sursa – Cale – Receptor**.

În cazul stratului de sol cu adâncimi de până la -0.60[m], condițiile principiului Sursa – Cale – Receptor pot fi îndeplinite doar în interacțiunea *sol contaminat – vegetație*, care ulterior poate fi consumată de om în cazul agriculturii sau de animale în cazul pasunatului.

La acest moment Proiectantul nu a identificat un studiu care să arate o posibilă intoxicație / afectare a unor specii de animale în urma ingerării de vegetație din zone cu sol poluat cu hidrocarburi petroliere.

Pentru adâncimi de peste -0.60[m] – se consideră ca aceste condiții ale principiului Sursa – Cale – Receptor nu mai sunt îndeplinite deoarece, la aceste adâncimi, receptorii nu mai sunt afectați – rădăcinile plantelor ce se cultivă pe aceste terenuri, nu ajung la această adâncime, iar recomandarea proiectantului este aceea de a nu se interveni asupra acestor adâncimi decât în cazuri excepționale, specifice, ce vor fi tratate mai jos.

Coroborând informația de mai sus cu modelul conului de poluare (în cazul amplasamentelor netulburate), cu principiul BATNEEC (Best Available Technology Not Entailing Excessive Costs) stabilit și impus de *Strategia Națională și Planul Național pentru Gestionarea Siturilor Contaminate din România* și cu recomandarea Agenției Naționale pentru Protecția Mediului în care se specifică „[...] metodele de remediere a solului constau în: *Excavarea selectivă a solului poluat din principalele zone de hot-spot detectate, până la adâncimea de cca. 60-70 cm de la cota naturală a terenului [...]*”, proiectantul consideră ca **soluția optimă generală privind remedierea și reabilitarea amplasamentelor sondelor constă în:**

- excavare parțială în zona hot-spoturilor detectate, până la adâncimi de **maxim 60cm**;
- atenuare naturală - se va aplica la adâncimi mai mari decât adâncimea de excavare (max. 0.60 m) precum și în alte situații în care indicatorul THP depășește valoarea stabilită, însă nu se depășește un nivel de risc acceptabil.

În cazul în care în timpul execuției este identificată prezența unui batal sau a unor resturi ale acestuia, se va realiza excavarea în totalitate, putându-se depăși adâncimea de 0.60m.

- **alte activități care pot apărea ca urmare a proiectului (de exemplu, extragerea de agregate, asigurarea unor noi surse de apă, surse sau linii de transport al energiei, creșterea numărului de locuințe, eliminarea apelor uzate și a deșeurilor);**

În urma desfășurării proiectului nu vor apărea alte activități conexe. Deseurile rezultate în urma execuției lucrărilor vor fi colectate separat pe categorii și gestionate în conformitate cu prevederile Legii nr. 17/2023 pentru aprobarea Ordonanței de urgență a Guvernului nr.92/2021 privind regimul deșeurilor..

- **alte autorizații cerute pentru proiect.**

Pentru implementarea proiectului, implicit pentru realizarea lucrărilor de demolare/desființare, remediere și reabilitare se va obține Autorizație de Desființare conform legislației în vigoare.

IV. DESCRIEREA LUCRĂRILOR DE DEMOLARE NECESARE

- **planul de execuție a lucrărilor de demolare, de refacere și folosire ulterioară a terenului;**

Lucrările de demolare necesare au fost prezentate la capitolul III din cadrul memoriului de prezentare. Principalele activități care se vor desfășura pe amplasamentul indicat sunt:

- predarea amplasamentului;
- organizarea șantierului;
- lucrări de demolare/desfiintare;
- lucrari de remediere/reabilitare teren;
- închiderea șantierului.
- **descrierea lucrarilor**

Lucrarile au fost prezentate la capitolul III pct. e) din cadrul Memoriului de prezentare.

- **descrierea lucrarilor de refacere a amplasamentului**

Lucrarile au fost prezentate la capitolul III pct. e) din cadrul Memoriului de prezentare.

- **căi noi de acces sau schimbări ale celor existente, după caz;**

Pentru implementarea prezentului proiect nu sunt necesare cai noi de acces, nici modificarea celor existente.

Accesul la sonda **3607 Fauresti Nord** se va realiza din drumurile de servitute existente, alaturate amplasamentului.

- **metode folosite în demolare;**

În funcție de utilajele folosite pentru demolarea structurilor din beton, se pot folosi următoarele metode:

- prin tragere sau împingere;
- prin răsturnare sau afundare;
- prin utilizarea excavatorului;

Dezafectarea fundațiilor de beton se va face prin mijloace mecanice. Operațiunea de dezafectare a elementelor din beton va fi precedată de săpătura pământului din jurul betonului.

- **detalii privind alternativele care au fost luate în considerare;**

Nu este cazul.

- **alte activități care pot apărea ca urmare a demolării (de exemplu, eliminarea deșeurilor).**

În urma desfasurarii lucrarilor de demolare apar activitati conexe precum eliminarea deșeurilor constituite din resturi de beton, pietris, deșeuri metalice, etc. Deșeurile rezultate în urma executiei lucrarilor vor fi colectate separat pe categorii și gestionate în conformitate cu prevederile Legii nr. 17/2023 pentru aprobarea Ordonantei de urgenta a Guvernului nr.92/2021 privind regimul deșeurilor.

V. DESCRIEREA AMPLASĂRII PROIECTULUI:

- **distanța față de granițe pentru proiectele care cad sub incidența Convenției privind evaluarea impactului asupra mediului în context transfrontieră, adoptată la Espoo la 25 februarie 1991, ratificată prin Legea nr. 22/2001 cu modificările și completările ulterioare;**

Proiectul „**LUCRARI DE ABANDONARE AFERENTE SONDEI 3607 Fauresti Nord**” nu cade sub incidența Convenției privind evaluarea impactului asupra mediului în context transfrontieră, adoptată la Espoo la 25 februarie 1991, ratificată prin Legea nr. 22/2001 cu modificările și completările ulterioare

- **localizarea amplasamentului în raport cu patrimoniul cultural potrivit Listei Monumentelor Istorice actualizată periodic și publicată în Monitorul Oficial al României și a Repertoriului Arheologic National instituit prin OG nr.43/2000 privind protecția patrimoniului arheologic și declararea unor situri arheologice ca zone de interes național, republicată, cu modificările și completările ulterioare;**

Amplasamentul proiectului „**Lucrari de abandonare aferente sondei 3607 Fauresti Nord**” se afla la o distanta semnificativa de orice monument istoric.

Amplasamentul proiectului nu se suprapune cu niciun sit arheologic mentionat în Repertoriul Arheologic National instituit prin OG nr.43/2000 privind protecția patrimoniului arheologic și declararea unor situri arheologice ca zone de interes național, republicată, cu modificările și completările ulterioare.

Lucrarile aferente proiectului nu afecteaza in niciun mod Monumente Istorice sau Situri Arheologice.

- **Hărți, fotografiile ale amplasamentului care pot oferi informații privind caracteristicile fizice ale mediului, atât naturale, cât și artificiale și alte informații privind:**

- o folosințele actuale și planificate ale terenului atât pe amplasament, cât și pe zone adiacente acestuia;
- o politici de zonare și de folosire a terenului;
- o arealele sensibile;

Avand in vedere activitatea desfasurata pe amplasamentul studiat, respectiv exploatare petroliera, folosinta anterioara si cea actuala a terenului este curti constructii si drum de acces.

In **Anexa nr. 05** sunt prezentate imagini cu amplasamentul sondei 3607 Fauresti Nord pe care se vor desfasura lucrarile de demolare si remediere propuse.

- **coordonatele geografice ale amplasamentului proiectului, care vor fi prezentate sub formă de vector în format digital cu referință geografică, în sistem de proiecție națională Stereo 1970.**

Sonda 3607 Fauresti Nord			
Nr. Pct.	Coordonate puncte contur		Lungimi laturi
	X(m)	Y(m)	D(i,i+1)
1	342711.488	421862.847	24.72
2	342694.106	421845.274	26.84
3	342673.41	421862.358	17.9
4	342659.144	421873.177	9.782
5	342652.364	421880.228	25.72
6	342666.517	421901.707	7.447
7	342671.186	421895.905	6.636
8	342675.937	421891.272	35.55
9	342703.724	421869.092	9.964
S(25)=1393.36mp P=164.564m			

- **detalii privind orice variantă de amplasament care a fost luată în considerare.**

Avand in vedere specificul proiectului propus pentru **Lucrari de abandonare aferente sondei 3607 Fauresti Nord**, nu a fost cazul analizarii unei variante de amplasament.

VI. DESCRIEREA TUTUROR EFECTELOR SEMNIFICATIVE POSIBILE ASUPRA MEDIULUI ALE PROIECTULUI, ÎN LIMITA INFORMAȚIILOR DISPONIBILE

A. Surse de poluanți și instalații pentru reținerea, evacuarea și dispersia poluanților în mediu

a) Protecția calității apelor:

- sursele de poluanți pentru ape, locul de evacuare sau emisarul;

Pe parcursul lucrarilor prevazute in proiect nu vor rezulta ape uzate tehnologice. In scopul reducerii/ eliminarii riscurilor de poluare a factorului de mediu apa pe perioada de demolare, se impun urmatoarele masuri:

- Stocarea temporara a deseurilor in spatii/recipiente special amenajate, in conformitate cu reglementarile legale;
- Aplicarea unor proceduri si masuri de prevenire a poluarii accidentale, care includ:
 - Amenajari de spatii speciale in vederea stocarii temporare a deseurilor in functie de categoria acestora;

- Incarcare si transport pamant contaminat in cel mai scurt timp cu mijloace de transport autorizate, catre statiile de bioremediere OMV Petrom sau ale altor operatori economici autorizati in acest sens.

- stațiile și instalațiile de epurare sau de preepurare a apelor uzate prevăzute.

Nu este cazul

b) Protecția aerului:

- sursele de poluanți pentru aer, poluanți, inclusiv surse de mirosuri

Lucrarile executate in proiect nu vor afecta negativ calitatea aerului. In timpul realizarii investitiei pot aparea emisii in atmosfera:

- de la motoarele autovehiculelor si utilajelor din dotarea firmei de executie;
- datorate traficului autovehiculelor si utilajelor;
- datorate lucrarilor de excavare.

Limitarea preventiva a emisiilor din autovehicule se face prin conditiile tehnice impuse la omologarea acestora si pe toata durata de utilizare a acestora, prin inspectiile tehnice periodice obligatorii. Impactul gazelor de ardere, provenite de la motoarele acestora, asupra aerului atmosferic, va avea o pondere foarte mica intrucat motoarele sunt omologate si conforme cu normele tehnice in vigoare.

Nu se va permite folosirea autovehiculelor si a utilajelor neomologate si neconforme din punct de vedere al normelor tehnice in vigoare.

Avand in vedere ca emisiile datorate traficului autovehiculelor si utilajelor, respectiv datorate lucrarilor de excavare vor fi locale si vor avea loc pe perioade limitate de timp, acestea nu vor avea un impact asupra calitatii aerului.

- instalațiile pentru reținerea și dispersia poluanților în atmosferă.

Nu este cazul.

c) Protecția împotriva zgomotului și vibrațiilor:

- sursele de zgomot și de vibrații;

Zgomotul are o actiune complexa asupra organismului si in functie de intensitate, frecventa si durata produce de la o stare de disconfort pana la afectarea starii de sanatate a personalului si populatiei din zona.

Combaterea zgomotului cuprinde:

- ✓ sursa – alegerea de utilaje moderne, putin zgomotoase;

✓ calea de propagare – carcasarea, ecranarea sau montarea surselor in spatii inchise.

Lucrarile propuse a fi executate in proiect nu vor constitui o sursa de zgomot sau vibratii. Pentru a evita orice disconfort, lucrarile de executie se vor desfasura numai in timpul zilei.

Singurele surse de zgomot sau vibratii vor fi autovehiculele si utilajele folosite. In situatia in care acestea sunt omologate si conforme cu normele tehnice in vigoare, zgomotul si vibratiile produse de acestea vor fi in limite legale.

Pentru accesul pe amplasament se vor folosi numai drumurile de acces existente. Se vor lua toate masurile corespunzatoare privind minimalizarea zgomotului si vibratiilor.

- amenajările și dotările pentru protecția împotriva zgomotului și vibrațiilor.

Nu este cazul

d) Protecția împotriva radiațiilor:

- sursele de radiații;

Lucrarile propuse nu vor reprezenta surse de radiatii.

- amenajările și dotările pentru protecția împotriva radiațiilor.

Nu este cazul.

e) Protecția solului și a subsolului:

- sursele de poluanți pentru sol, subsol, ape freatică și de adâncime;

In conditii normale, lucrarile propuse in proiect nu vor constitui o sursa de poluare a solului.

In caz accidental, in timpul executiei lucrarilor, o sursa posibila de poluare locala a solului poate fi constituita de vehiculele si utilajele folosite, prin pierderi accidentale de combustibil sau ulei.

- lucrările și dotările pentru protecția solului și a subsolului.

Pentru evitarea poluarii accidentale a solului si subsolului de la utilajele folosite in santier se impune ca, inaintea inceperii activitatii, utilajele sa fie verificate si eventualele neconformitati sa fie eliminate inainte de inceperea lucrarilor.

Nu se va permite folosirea autovehiculelor si a utilajelor neomologate si neconforme din punct de vedere al normelor tehnice in vigoare.

Operatiile de intretinere a echipamentelor vor fi realizate doar in ateliere specializate autorizate.

f) Protecția ecosistemelor terestre și acvatice:

- identificarea arealelor sensibile ce pot fi afectate de proiect;

In timpul executiei lucrarilor, avand in vedere sursele potentiale de poluare, nu se pune problema afectarii ecosistemelor terestre si acvatice. La finalizarea lucrarilor, prin eliminarea completa a tuturor posibilitatilor de aparitie a riscului de poluare a factorilor de mediu, se va realiza si asigura protectia ecosistemelor terestre si acvatice.

In zona nu exista arii naturale protejate.

- lucrările, dotările și măsurile pentru protecția biodiversității, monumentelor naturii și ariilor protejate.

Nu este cazul.

g) Protecția așezărilor umane și a altor obiective de interes public:

- identificarea obiectivelor de interes public, distanța față de așezările umane, respectiv față de monumente istorice și de arhitectură, alte zone asupra cărora există instituit un regim de restricție, zone de interes tradițional etc.;

Lucrarile care vor fi efectuate nu prezinta risc pentru asezarile umane. In zona nu exista obiective de interes public. Lucrarile nu vor afecta in nici un fel obiectivele de interes public.

Distanța de la amplasamentul sondei **3607 Fauresti Nord** pana la cea mai apropiata asezare umana este de aproximativ 0.3 km.

- lucrările, dotările și măsurile pentru protecția așezărilor umane și a obiectivelor protejate și/sau de interes public.

Nu este cazul.

h) Prevenirea și gestionarea deșeurilor generate pe amplasament în timpul realizării proiectului, inclusiv eliminarea:

- lista deșeurilor (clasificate și codificate în conformitate cu prevederile legislației europene și naționale privind deșeurile), cantități de deșeuri generate;

Tipurile de deseuri rezultate din activitățile de demolare/dezafectare, remediere și refacere a amplasamentului sunt prezentate în tabelul de mai jos.

Pentru stabilirea tipului de deșeu și a modalității de gestionare se vor efectua analize în conformitate cu prevederile legislative specifice și cu solicitările autorității competente de protecția mediului.

Deseurile rezultate se vor gestiona astfel:

- **Deseuri inerte:** se vor valorifica prin firme autorizate (inclusiv prin societatea care executa lucrarile daca detine autorizatiile de mediu necesare) sau in conformitate cu deciziile autoritatii competente pentru protectia mediului;
- **Deseurile nepericuloase:**
 - o se vor valorifica prin firme autorizate (inclusiv prin societatea care executa lucrarile daca detine autorizatiile de mediu necesare) direct in zonele stabilite de catre autoritatile publice locale, prin operatiuni de umplere si rambleiere sau in conformitate cu deciziile autoritatii competente pentru protectia mediului;
 - o in situatia in care nu se va identifica o solutie de valorificare, acestea vor fi eliminate prin firme autorizate;

- **Deseurile periculoase:**

- o Pregatirea pentru reutilizare
- o Se vor trata si valorifica prin firme autorizate (inclusiv prin societatea care executa lucrarile daca detine autorizatiile de mediu necesare) sau in conformitate cu deciziile autoritatii competente pentru protectia mediului;
- o In situatia in care pentru deseurile tratate nu se va identifica o solutie de valorificare, acestea vor fi eliminate prin firme autorizate, fie ca deseuri nepericuloase, fie ca deseuri periculoase, in functie de caracteristicile acestora ulterior procesului de tratare;
- o Se vor elimina ca deseuri periculoase prin firme autorizate.

- **programul de prevenire și reducere a cantităților de deșeuri generate;**

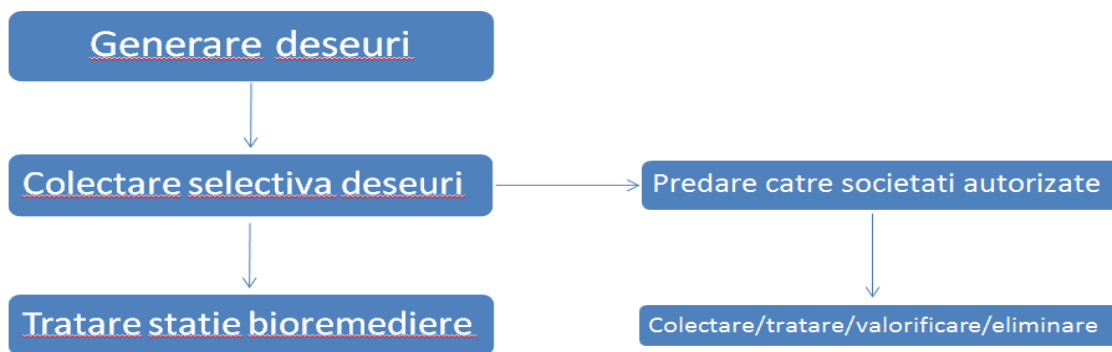
Programul de prevenire si reducerea cantitatilor de deseuri generate a fost realizat in baza activitatilor de prelevare probe, investigare a amplasamentului si determinarea suprafetelor si adancimilor zonelor poluate. Printr-o determinare cat mai buna a zonelor de poluare in amplasament, s-a avut in vedere minimizarea cantitatilor de sol curat excavat impreuna cu cel contaminat.

In cazul in care OMV Petrom/Beneficiarul este interesat de utilizarea materialelor rezultate din constructii si demolari (beton, dale, stalpi, pietris etc.), acestea isi vor inceta statutul de deșeu si pot fi reutilizate daca indeplinesc cerintele tehnice potrivit scopului pentru care au fost concepute.

Elementele care se pot refolosi se vor transporta la locațiile indicate de reprezentanții OMV Petrom, iar elementele care nu mai pot fi refolosite se vor picona/concasa. In măsura în care este posibil, deseul rezultat va fi predat către firme autorizate de colectare și valorificare a deșeurilor. In situatia in care nu se va identifica o metoda de valorificare, deseul va fi transportat si eliminat la depozitele autorizate de deșeuri industriale.

- **planul de gestionare a deșeurilor**

Schema-flux a gestionarii deșeurilor:



Tipurile de deșeuri si cantitati estimate a fi generate în cadrul lucrărilor de abandonare de suprafață si planul de gestionare al acestora sunt prezentate in tabelul de mai jos:

Nr. Crt.	Denumirea Categoriei de Deșeu	Codificare	Plan de gestionare	Cantitati
1	Deseuri nepericuloase, deseuri din constructii si demolari (beton)	17 01 01	Se vor preda la societăți autorizate în colectare/tratare/valorificare/eliminare	17 [mc]
2	Deseuri din constructii si demolari (inclusiv pamant excavat din situri contaminate) (sol contaminat)	17 05 03*	Se va depozita controlat si va fi transportat la cea mai apropiata statie de bioremediere	51 [mc]
3	Deseuri din constructii si demolari (inclusiv pamant excavat din situri contaminate) (betoane infestate cu titei)	17 01 06*	Se vor preda la cele mai apropiate societati autorizate in colectare/tratare valorificare/eliminare	2 [mc]

46	Deseuri municipale (deseuri menajere si deseuri asimilabile, provenite din comerț, industrie si institutii) inclusive fractiuni colectate separat	20 03 01	Se vor depozita corespunzator si se vor preda la societati autorizate pentru a fi transportate la un depozit autorizat.	0.1 [to]
----	---	----------	---	----------

i) Gospodărirea substanțelor și preparatelor chimice periculoase:

- substanțele și preparatele chimice periculoase utilizate și/sau produse;
Singurele substante periculoase utilizate vor fi uleiurile si combustibilii folositi pentru functionarea utilajelor si mijloacelor de transport utilizate pentru executarea lucrarilor.
- modul de gospodărire a substanțelor și preparatelor chimice periculoase și asigurarea condițiilor de protecție a factorilor de mediu și a sănătății populației.

Nu este cazul.

Combustibilii si uleiurile nu vor fi depozitate pe amplasament. Alimentarea cu combustibil se va efectua la statii specializate, iar schimbul de ulei se va efectua doar de catre firme specializate.

B. Utilizarea resurselor naturale, in special a solului, a terenurilor, a apei si a biodiversitatii

Prezentul proiect are ca scop diminuarea sau eliminarea impactului asupra mediului produs de activitatea istorica de extractie desfasurata in cadrul sondei si refacerea calitatii solului. Principala resursa naturala utilizata este solul curat necesar umplerii, in urma lucrarilor de excavare a zonelor poluate aferente amplasamentului.

VII. DESCRIEREA ASPECTELOR DE MEDIU SUSCEPTIBILE A FI AFECTATE ÎN MOD SEMNIFICATIV DE PROIECT

- impactul asupra populației, sănătății umane, biodiversității (acordând o atenție specială speciilor și habitatelor protejate), conservarea habitatelor naturale, a florei și a faunei sălbatice, terenurilor, solului, folosințelor, bunurilor materiale, calității și regimului cantitativ al apei, calității aerului, climei (de exemplu, natura și amploarea emisiilor de gaze cu efect de seră), zgomotelor și vibrațiilor, peisajului și mediului vizual, patrimoniului istoric și cultural și asupra interacțiunilor dintre aceste elemente; natura impactului (adică impactul direct, indirect, secundar, cumulativ, pe termen scurt, mediu și lung, permanent și temporar, pozitiv și negativ);

In conformitate cu prevederile Legii 292/2018 si al continutului cadru si indicatiilor prevazute in Anexa nr. 5^E, la stabilirea impactului potential au fost luate in considerare si factori precum: impactul asupra faunei si florei, solului, calitatii aerului, climei, zgomotelor si vibratiilor, peisajului si mediului vizual, etc. si asupra interactiunilor dintre aceste elemente, inclusiv natura impactului (adica impact direct, indirect, secundar, cumulativ, pe termen scurt, mediu si lung, permanent si temporar, pozitiv si negativ); extinderea impactului (zona geografica, numarul populatiei/ habitatelor/ speciilor afectate); magnitudinea si complexitatea impactului; probabilitatea impactului; durata, frecventa si reversibilitatea impactului; masurile de evitare, reducere sau ameliorare a impactului semnificativ asupra mediului; natura transfrontaliera a impactului.

In perioada de executie, impactul produs de desfasurarea lucrarilor in cadrul santierului are efecte reduse asupra factorilor de mediu si anume:

❖ Impactul asupra aerului, in perioada de executie, este negativ dar redus si se datoreaza poluarii atmosferei prin gazele de ardere de la motoarele utilajelor terasiere, manipularea materialelor de umplutura, precum si prin pulberile produse prin circulatia vehiculelor utilizate de constructor;

❖ Impactul asupra apei, in perioada de executie se poate produce ca urmare a apelor uzate menajere rezultate din activitatile igienico-sanitare din cadrul organizarii de santier si de la punctul de lucru (proximitatea amplasamentului sondei), scurgerilor accidentale de produse petroliere sau uleiuri de la utilaje si autovehicule, intretinerea necorespunzatoare a utilajelor si autovehiculelor, depozitarea temporara necorespunzatoare a deseurilor menajere si a materialelor de umplutura in exces;

❖ Impactul asupra solului si vegetatiei se manifesta prin ocuparea temporara a unor suprafete de teren pentru organizarea de santier. La terminarea lucrarilor, constructorul va dezafecta zona organizarii de santier si va aduce terenul la starea naturala.

Lucrarile proiectate au un caracter temporar si sunt de scurta durata, desfasurarea tuturor activitatilor fiind estimata la o perioada de 12 zile. Din totalul acestor zile, perioada efectiva de excavarea solului contaminat si umplerea golurilor rezultate este estimata la 5 zile. Tinand cont de faptul ca zgomotul produs in aceste activitati, cat si emisiile in aer sunt minime, iar intervalul de timp este, de asemenea, redus, se poate considera ca nu vor fi perturbate habitate si specii de flora sau fauna de interes comunitar.

Asadar, probabilitatea impactului - **ASUPRA MEDIULUI** este una redusa, iar magnitudinea si complexitatea impactului se pot clasifica ca nesemnificative. Impactul cumulat al lucrarilor va fi unul pozitiv ca urmare a remedierii, refacerii si reabilitarii terenului aferent sondei **3607 Fauresti Nord**.

- extinderea impactului (zona geografică, numărul populației/habitatelor/speciilor afectate);

Lucrările propuse în cadrul proiectului sunt lucrari ce au drept scop diminuarea sau eliminarea impactului asupra mediului produs de activitatea istorica de extractie desfasurata in cadrul sondei. In acest sens, lucrarile propuse nu vor avea impact negativ asupra elementelor mentionate mai sus, din contra, prin executia lucrărilor menționate mai sus, impactul adus mediului va fi unul pozitiv, direct si local.

- magnitudinea și complexitatea impactului;

Avand in vedere lipsa de complexitate a proiectului si conditiile specifice locale, se estimeaza ca impactul va fi nesemnificativ.

- probabilitatea impactului;

Avand in vedere lipsa de complexitate a proiectului si conditiile specifice locale, se estimeaza ca probabilitatea de aparitie a impactului va fi foarte redusa.

- durata, frecvența și reversibilitatea impactului;

Impactul va fi local si se va manifesta doar pe perioada redusa de desfasurare a lucrarilor.

- măsurile de evitare, reducere sau ameliorare a impactului semnificativ asupra mediului;

Masurile specifice au fost prezentate in cap. VI.

- natura transfrontieră a impactului.

Nu este cazul.

VIII. PREVEDERI PENTRU MONITORIZAREA MEDIULUI - DOTĂRI ȘI MĂSURI PREVĂZUTE PENTRU CONTROLUL EMISIILOR DE POLUANȚI ÎN MEDIU, INCLUSIV PENTRU CONFORMAREA LA CERINȚELE PRIVIND MONITORIZAREA EMISIILOR PREVĂZUTE DE CONCLUZIILE BAT APLICABILE. SE VA AVEA ÎN VEDERE CA IMPLEMENTAREA PROIECTULUI SĂ NU INFLUENȚEZE NEGATIV CALITATEA AERULUI ÎN ZONĂ.

Avand in vedere natura lucrarilor si a investitiei, nu sunt necesare prevederi pentru monitorizarea mediului sau a emisiilor.

IX. LEGĂTURA CU ALTE ACTE NORMATIVE ȘI/SAU PLANURI /PROGRAME / STRATEGII / DOCUMENTE DE PLANIFICARE

Directiva IPPC - Nu este cazul

Directiva SEVESO – Nu este cazul

Directiva COV – Nu este cazul

Directiva LCP – Nu este cazul

Directiva- cadru apa

In urma realizarii lucrarilor nu vor rezulta ape uzate si nu se va afecta stratul acvifer.

Directiva – cadru Aer

Proiectul nu va afecta calitatea aerului, avand doar o influenta temporara locala.

Directiva – cadru Deseuri

X. LUCRĂRI NECESARE ORGANIZĂRII DE ȘANTIER:

- Predarea cu proces verbal a amplasamentului la executant, cu asigurarea condițiilor ce îi revin pentru lucrul în siguranță;
- Imprejmuirea amplasamentului prin montare bandă de semnalizare amplasament sonda;
- Asigurarea echipelor de lucru necesare cu personal calificat și auxiliar corespunzător pentru operațiunile de executat;
- Înlăturarea vegetației de pe amplasament;
- Mobilizarea utilajelor/echipamentelor (aducerea pe șantier a utilajelor și echipamentelor corespunzătoare lucrărilor și a mijloacelor de transport adecvate);
- Montare panou de informare privind proiectul;

În perioada de execuție a lucrărilor, toate utilajele/echipamentele necesare pentru activitățile prevăzute, vor fi instalate într-o zonă apropiată de cea a lucrării executate (cel mai apropiat parc aparținând OMV Petrom SA).

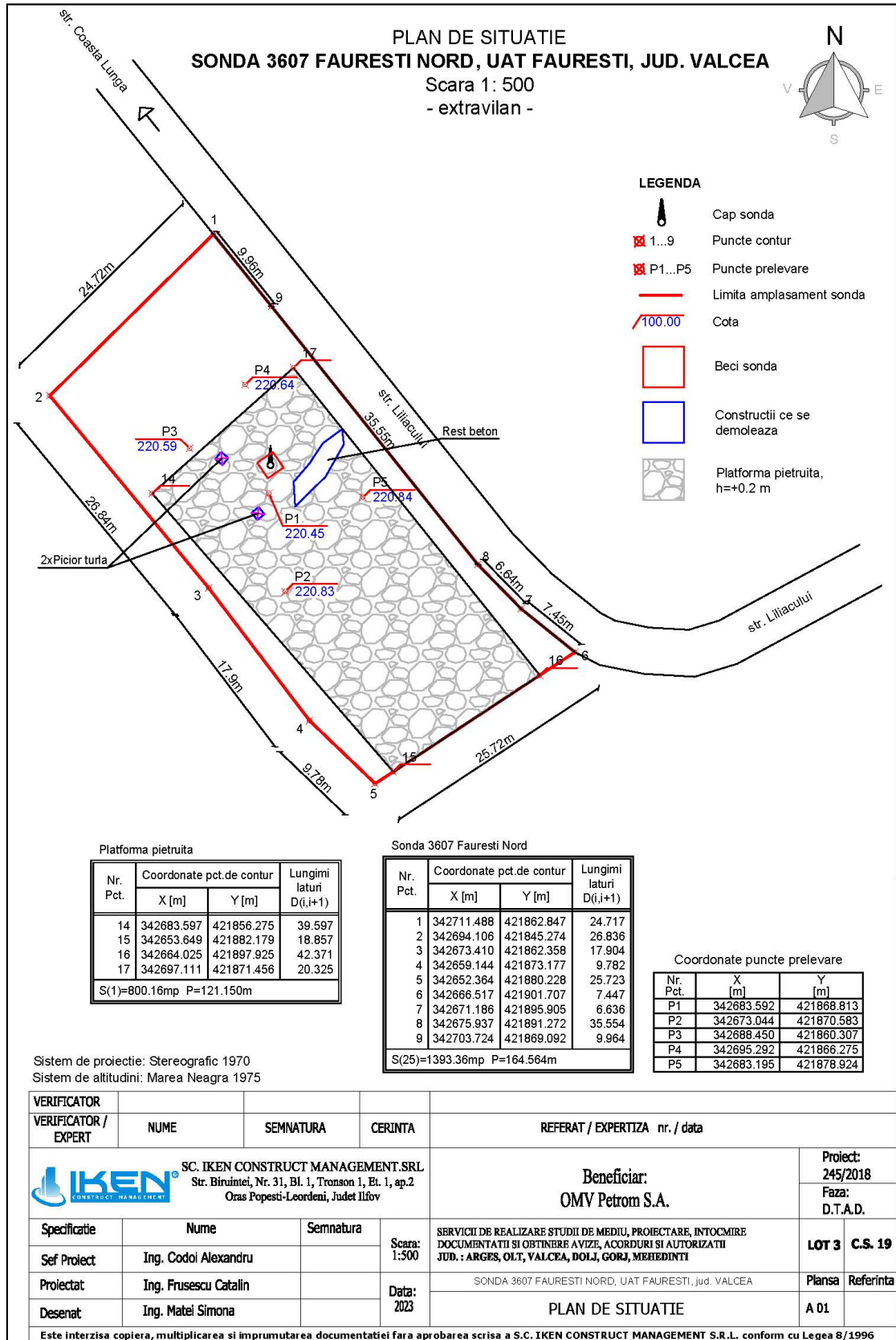
XI. LUCRĂRI DE REFACERE A AMPLASAMENTULUI LA FINALIZAREA INVESTIȚIEI, ÎN CAZ DE ACCIDENTE ȘI/SAU LA ÎNCETAREA ACTIVITĂȚII, ÎN MĂSURA ÎN CARE ACESTE INFORMAȚII SUNT DISPONIBILE:

Refacerea amplasamentului este obiectivul principal al prezentului proiect. Lucrările de refacere a amplasamentului au fost descrise detaliat în cadrul capitolului III.

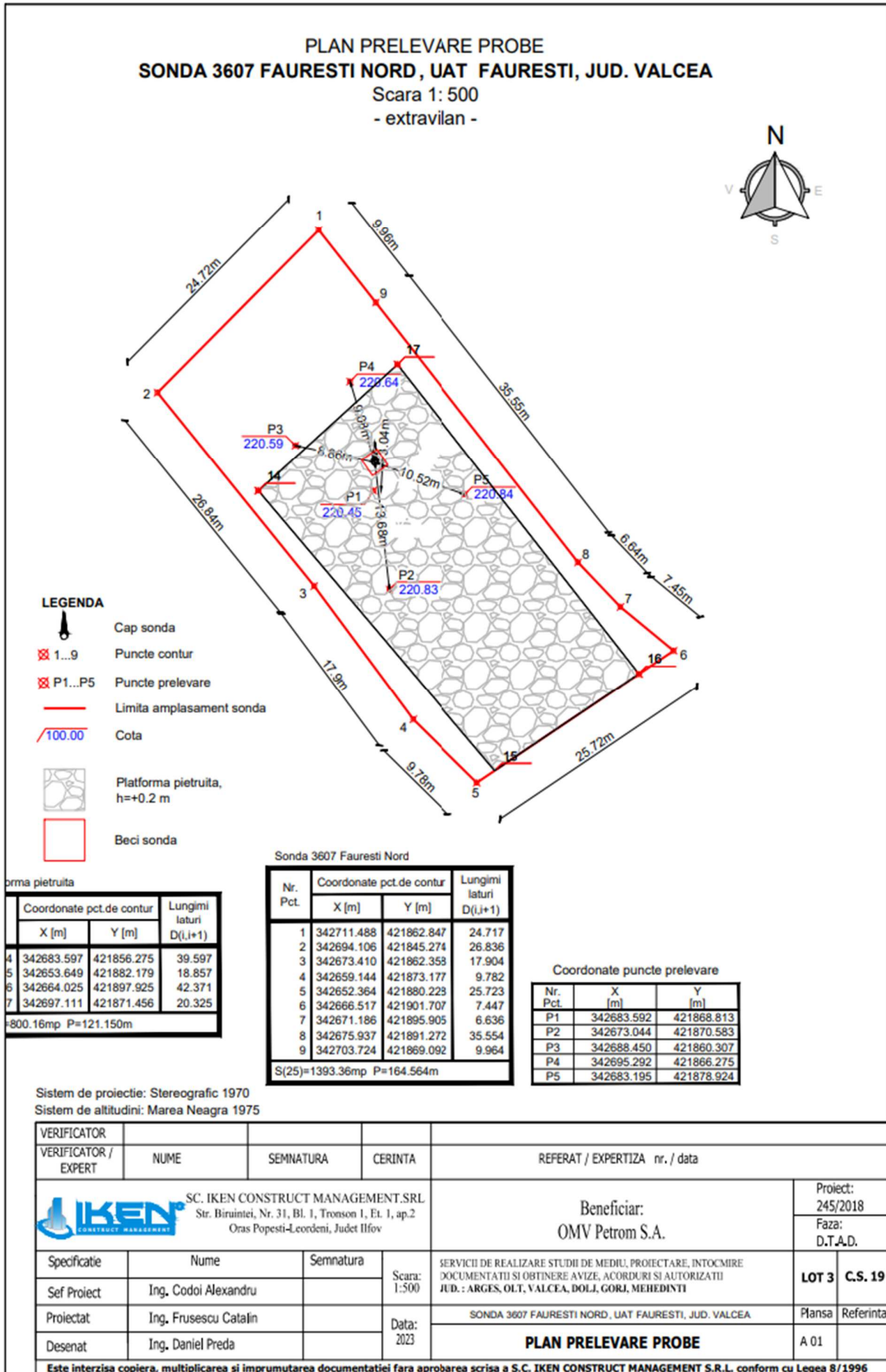
XII. ANEXE - PIESE DESENATE

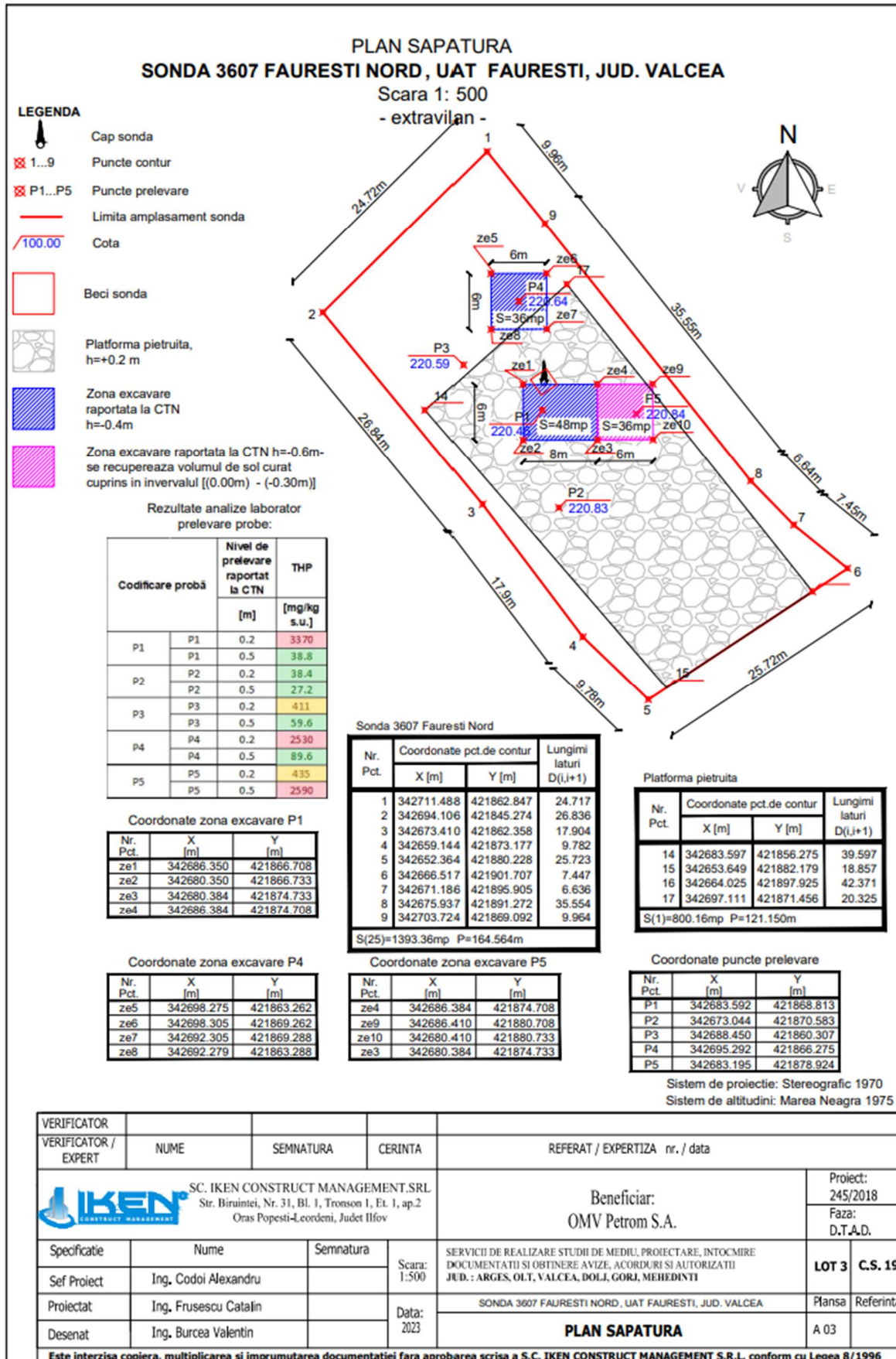
Conform specificului proiectului, se anexează următoarele planuri:

- Plan de situație - ANEXA nr. 01
- Plan de prelevare probe de sol - ANEXA nr. 02
- Plan de excavare / săpătură - ANEXA nr. 03
- Plan de încadrare în zonă - ANEXA nr. 04
- Poze cu amplasamentul sondei **3607 Fauresti Nord** - ANEXA nr. 05.



Anexa nr. 02- Plan de Prelevare





Anexa nr. 04- Plan de incadrare in zona

O.C.P.I. VALCEA

Digitally signed by Viorica Draghici

L-35-121-A-c-1-I

Proiect de amenajare a teritoriului urban
in zona urbană Valcea
REPUBLICA ROMÂNIA, JUDEȚUL Vâlcea, orașul Valcea



Proiectul este realizat de
I.K.E.N. CONSTRUCT MANAGEMENT
S.R.L. în baza contractului nr. 123/2011
pentru realizarea proiectului de
amenajare a teritoriului urban în zona
urbană Valcea, județul Vâlcea.

Scara: 1:50000
1 cm = 500 m
Escala grafică
Datele de proiectare sunt preluate din
planșele de proiectare la scara 1:50000
elaborate de I.K.E.N. CONSTRUCT MANAGEMENT
S.R.L.



Scara: 1:50000
1 cm = 500 m

Anexa nr. 05- Poze amplasament sonda 3607 Fauresti Nord



XIII. PENTRU PROIECTELE CARE INTRĂ SUB INCIDENȚA PREVEDERILOR ART. 28 DIN ORDONANȚA DE URGENȚĂ A GUVERNULUI NR. 57/2007 PRIVIND REGIMUL ARIILOR NATURALE PROTEJATE, CONSERVAREA HABITATELOR NATURALE, A FLOREI ȘI FAUNEI SĂLBATICE, APROBATĂ CU MODIFICĂRI ȘI COMPLETĂRI PRIN LEGEA NR. 49/2011, CU MODIFICĂRILE ȘI COMPLETĂRILE ULTERIOARE, MEMORIUL VA FI COMPLETAT CU URMĂTOARELE

Prezentul proiect nu intra sub incidența prevederilor art. 28 din Ordonanța de urgență a Guvernului nr. 57/2007 privind regimul ariilor naturale protejate, conservarea habitatelor naturale, a florei și faunei sălbatice, aprobată cu modificări și completări prin Legea nr. 49/2011, cu modificările și completările ulterioare.

XIV. PENTRU PROIECTELE CARE SE REALIZEAZĂ PE APE SAU AU LEGĂTURĂ CU APELE, MEMORIUL VA FI COMPLETAT CU URMĂTOARELE, INFORMAȚII, PRELUATE DIN PLANURILE DE MANAGEMENT BAZINALE, ACTUALIZATE

Nu este cazul.

XV. CRITERIILE PREVAZUTE IN ANEXA NR. 3 LA LEGEA NR. 292/2018 PRIVIND EVALUAREA IMPACTULUI ANUMITOR PROIECTE PUBLICE SI PRIVATE ASUPRA MEDIULUI

Proiectul „**Lucrari de abandonare aferente sondei 3607 Fauresti Nord**” are ca obiect realizarea lucrărilor de demolare, remediere și reabilitare a amplasamentului aferent sondei **3607 Fauresti Nord**.

Amplasamentul Sondei **3607 Fauresti Nord** este situat în extravilanul localității Fauresti., județul Valcea, suprafața terenului pe care se vor desfășura lucrările este de **1393.00 [mp] suprafață amplasament (careu sonda)**.

Proiectul „**Lucrari de abandonare aferente sondei 3607 Fauresti Nord**” nu se afla în relație cu alte proiecte existente sau planificate.

În perioada de execuție, impactul produs de desfășurarea lucrărilor în cadrul șantierului are efecte reduse asupra factorilor de mediu, iar în urma desfășurării proiectului nu vor apărea alte activități conexe. Deseurile rezultate în urma execuției lucrărilor vor fi colectate separat pe categorii și gestionate în conformitate cu prevederile legii nr.17/2023 pentru aprobarea Ordonanței de urgență a Guvernului nr.92/2021 privind regimul deșeurilor.

În urma analizării criteriilor de selecție din cadrul Anexei 3 la Legea nr. 292/2018, a rezultat faptul că pentru Proiectul „**Lucrari de abandonare aferente sondei 3607 Fauresti Nord**”, **nu este necesară efectuarea evaluării impactului asupra mediului.**

Intocmit,
Ing. Catalin Frusescu
SC IKEN CONSTRUCT MANAGEMENT
SRL